



VALSTYBĖS ĮMONĖ REGISTRŲ CENTRAS

**NEKILNOJAMO TURTO
KADASTRO IR REGISTRO
BYLA**

Valstybės įmonės Registrų centro Utenos filialas

**NEKILNOJAMOJO DAIKTO
KADASTRINIŲ MATAVIMŲ BYLA**

Tomas: 1

Nekilnojamojo turto objektas: Statinys (statiniai)

Bylos Nr.: 82/11362

Registro Nr.: 90/95901 (Statiniai)

Adresas: Utenos r. sav. Utenos m. Užpalių g. 100

Lapų skaičius: 136

Pastabos: Žemės skl.Nr.8270/0002:21



SUDERINTA

Valstybės įmonės Registrų centro Utenos filialas

Elektroniniu parašu pasirašė: Daiva Juknaitė

Pareigos: Vyresnioji kadastro specialistė

Laiko žyma: 2013-08-20 19:23:44

Bylos Nr. 82/11362

Tomo Nr. 1

Registro 90/95901


BYLOS TOMO VIDAUS APYRAŠAS

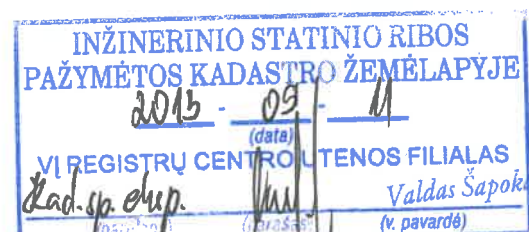
Eil. Nr.	Dokumento pavadinimas	Dokumento		Lapų skaič.	Bylos lapų numeriai	Pastabos
		Nr.	Data			
1	Statinio planas "STATINIŲ IŠDĖSTYMO PLANAS"		2013-08-20	17	1-17	
2	Statinio nuotraukos 1F FORMA		2013-08-20	3	18-20	
3	Statinio aukštų planai		2013-08-20	4	21-24	
4	Pagrindinio pastato, jo dalių ir priestatų kadastro duomenys 1A FORMA		2013-08-20	7	25-31	
5	Kitų statinių kadastro duomenys 1C FORMA		2013-08-20	59	32-90	
6	Pagrindinio pastato, jo dalių ir priestatų įkainojimas (perkainojimas) 2A FORMA		2013-08-20	3	91-93	
7	Pagalbinio pastato, jo dalių ir priestatų įkainojimas (perkainojimas) 2B FORMA		2013-08-20	5	94-98	
8	Kitų statinių įkainojimas (perkainojimas) 2C FORMA		2013-08-20	32	99-130	
9	Pagrindinio pastato vidaus plotų eksplikacija 3 FORMA		2013-08-20	5	131-135	

Vidaus apyrašo lapų

135

Matininkas Sigitas Veteikis





		Valstybės įmonės Registrų centro Utenos filialas Licencijos Nr.G-734-(623), išduota 2008-08-27 Matininko kvalifikacijos pažymėjimo Nr.2M-M-417	
Pareigos	V., pavardė	Parasas	Data
Matininkas	S.VETEIKIS		2013-08-16
Statinių išdėstymo planas 1		1:500	A. V. 
Utenos r. sav. Utenos m. Užpalių g. 100 Lietaus nuotekų tinklai		Sudarytas pagal 2013-08-14 kadastrinių matavimų duomenis	Pastato pažymėjimas plane KL

Koordinačių žiniaraštis A3

Adresas Utenos r. sav. Utenos m. Užpalių g. 100

Pavadinimas Paviršinio nuotekyno tinklai

Unikalus Nr. 4400-2728-7956

Žymėjimas KL

Paskirtis Nuotekų šalinimo tinklų

Matavimų data 2013-08-14

Koordinačių sistema: LKS1994

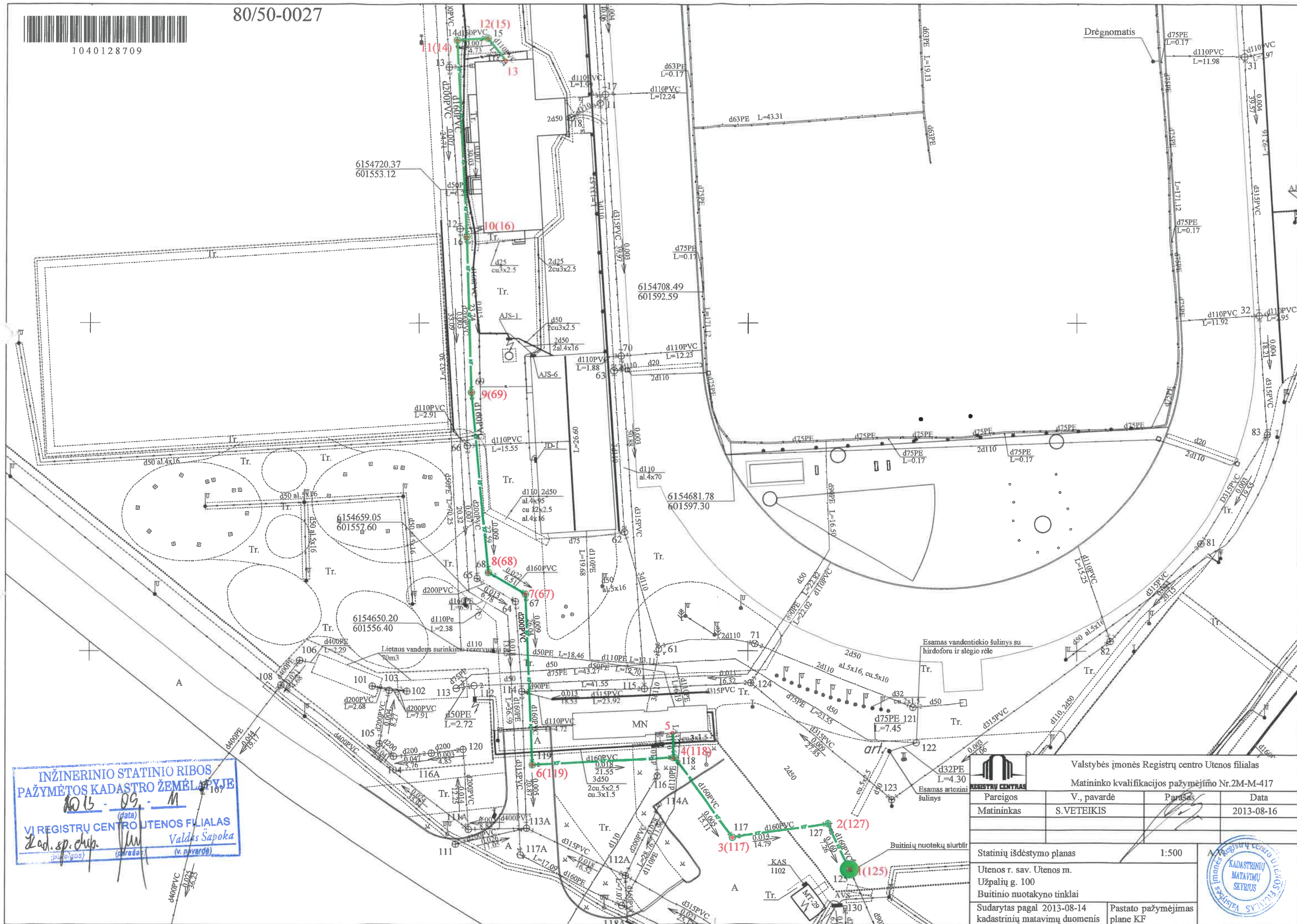
Taško Nr.	X	Y	Taško Nr.	X	Y	Taško Nr.	X	Y	Taško Nr.	X	Y	Taško Nr.	X	Y
1(155)	6154812,59	601508,96	29(120)	6154635,03	601556,76	51(31)	6154740,74	601675,11	76	6154734,80	601576,05	104	6154602,88	601592,91
2	6154816,30	601508,57				52	6154740,80	601663,13	77	6154735,24	601590,32			
3	6154816,03	601509,53	30(116 A)	6154634,47	601551,97	53	6154741,35	601678,04	78(214)	6154774,90	601575,43			
4	6154815,75	601510,50	31(104)	6154633,96	601546,21	54(231)	6154780,71	601672,79	79	6154774,78	601573,55			
5(154)	6154809,16	601517,62				55	6154780,17	601660,66	80	6154775,61	601587,79			
6(153)	6154810,92	601520,49	32(105)	6154635,90	601544,02	56	6154780,22	601675,60	81(163)	6154812,50	601573,30			
7(152)	6154808,34	601522,87	33(103)	6154644,01	601545,55	57(112 A)	6154615,78	601581,25	82(164)	6154826,68	601590,47			
8(151)	6154807,61	601529,39	34(101)	6154644,67	601542,95	58(114 A)	6154626,55	601586,46	83(173)	6154838,71	601620,23			
9	6154803,65	601528,69				59	6154608,71	601581,56	84(172)	6154830,85	601646,55			
10(161)	6154801,29	601556,04	35(102)	6154643,92	601548,18	60(128)	6154603,37	601603,15	85	6154812,64	601640,77			
11	6154789,67	601556,71	36	6154648,16	601534,18	61(115 A)	6154602,86	601596,33	86	6154807,89	601604,78			
12(212)	6154784,88	601551,38	37(106)	6154648,61	601531,93	62(129)	6154604,00	601615,15	87	6154808,67	601618,03			
13	6154785,42	601561,20	38(108)	6154644,84	601529,16	63(130)	6154610,80	601614,91	88	6154809,90	601618,16			
14(213)	6154761,89	601553,12	39(107)	6154629,59	601517,55	64(171)	6154582,06	601632,09	89	6154801,41	601559,00			
15(13)	6154739,07	601554,42	40	6154594,29	601509,31	65(131)	6154608,09	601665,17	90	6154807,00	601558,90			
16	6154739,30	601557,87	41(115)	6154644,28	601584,15	66	6154604,97	601673,90	91	6154566,62	601668,05			
17(12)	6154714,42	601556,11	42(124)	6154645,13	601600,45	67(132)	6154631,21	601681,42	92	6154605,16	601673,94			
18	6154714,58	601559,30	43(123)	6154627,35	601621,89	68	6154635,65	601677,01	93	6154616,90	601662,30			
19	6154683,45	601555,23	44(82)	6154651,53	601655,07	69(91)	6154666,38	601708,75	94	6154686,36	601716,78			
20(66)	6154681,35	601557,30	45	6154665,99	601650,21	70	6154670,26	601704,15	95	6154691,04	601681,21			
21	6154681,79	601567,69	46(81)	6154666,43	601668,63	71	6154663,48	601612,63	96	6154782,93	601675,43			
22(65)	6154661,09	601558,83	47(83)	6154683,08	601678,88	72(70)	6154695,03	601580,49	97	6154800,47	601549,34			
23(64)	6154657,57	601564,63	48(32)	6154701,24	601677,54	73	6154694,91	601578,55	98	6154806,55	601509,81			
24(114)	6154643,86	601565,62	49	6154700,40	601665,65	74	6154695,92	601592,79	99	6154801,72	601571,87			
25	6154642,64	601570,18	50	6154701,46	601680,55	75(17)	6154734,93	601578,09	100	6154668,40	601580,21			
26(113 A)	6154623,00	601566,39							101	6154643,72	601594,08			
27(111)	6154620,59	601555,61							102	6154715,69	601553,24			
28(111 A)	6154622,81	601557,56							103	6154608,80	601581,38			
									105	6154717,05	601679,56			





1040128709

80/50-0027



Valstybės įmonės Registrų centro Utenos filialas

Matininko kvalifikacijos pažymėjimo Nr.2M-M-417

Pareigos	V., pavardė	Parasas	Data
Matininkas	S.VETEKIS		2013-08-16

Statinių išdėstymo planas	1:500
Utenos r. sav. Utenos m. Užpalių g. 100 Buitinio nuotakyno tinklai	
Sudarytas pagal 2013-08-14 kadastrinių matavimų duomenis	Pastato pažymėjimas plane KF



Koordinačių žiniaraštis A3

Adresas Utenos r. sav. Utenos m. Užpalių g. 100

Pavadinimas Buitinio nuotekyno tinklai

Unikalus Nr. 4400-1704-8561

Žymėjimas

Paskirtis Nuotekų šalinimo tinklų

Matavimų data 2013-08-14

Koordinačių sistema: LKS1994

Taško Nr.	X	Y
1(125)	6154616,76	601615,54
2(127)	6154623,66	601612,34
3(117)	6154621,57	601597,70
4(118)	6154633,76	601588,77
5	6154637,48	601588,62
6(119)	6154632,69	601567,25
7(67)	6154658,71	601566,17
8(68)	6154662,03	601560,57
9(69)	6154689,49	601557,92
10(16)	6154713,22	601557,17
11(14)	6154743,23	601555,61
12(15)	6154743,53	601560,32
13	6154740,12	601563,01

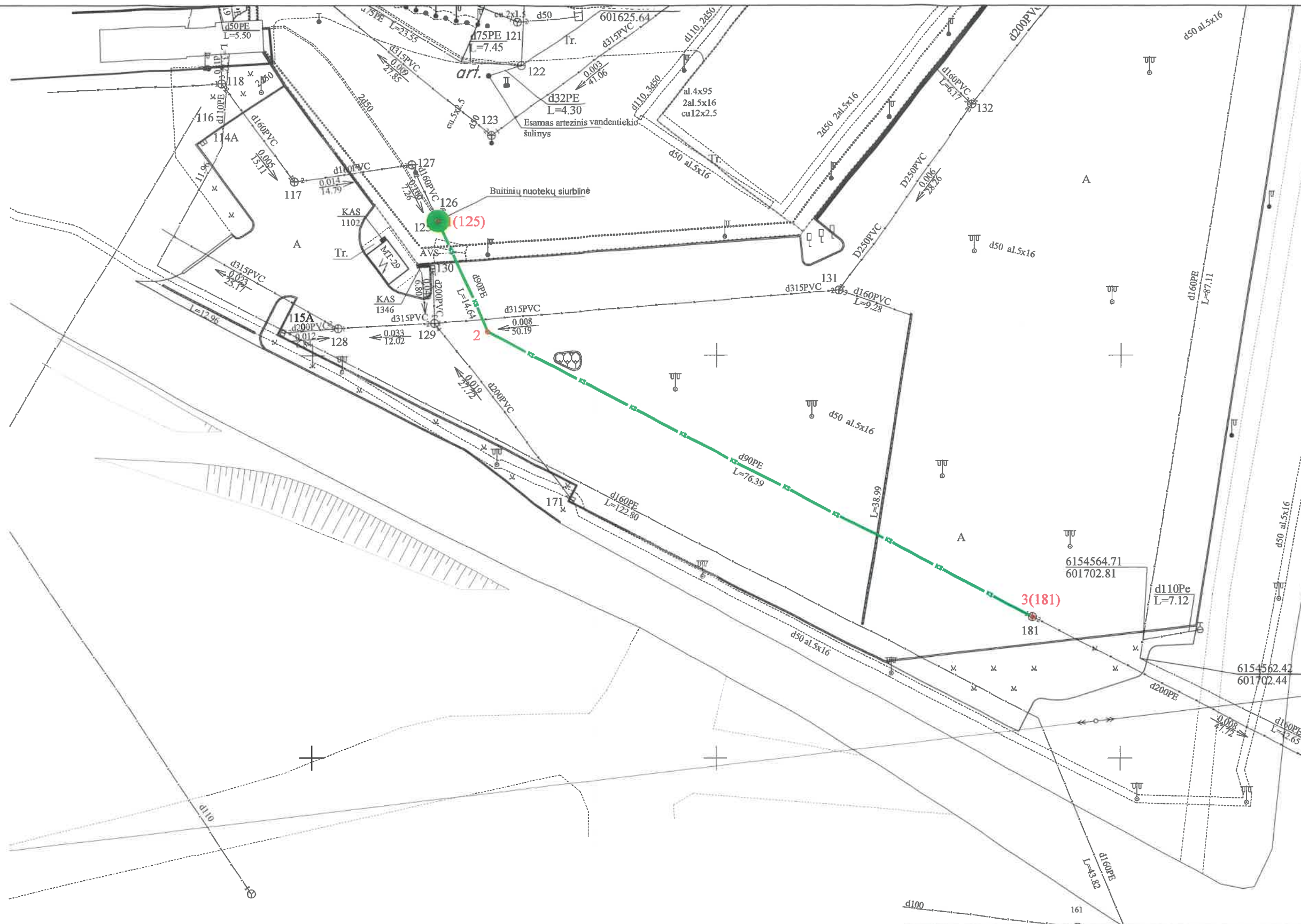
Parengė Matininkas Sigitas Veteikis

Tikrino





1040126873



INŽINERINIO STATINIO RIBOS
PAŽYMĖTOS KADASTRO ŽEMĖLAPYJE
2013-08-14
VI REGISTRŲ CENTRO UTENOS FILIALAS
Rad sp. olup. Valdas Šapokas
(paršigos) (paršigė) (v. pavardė)

 Valstybės įmonės Registrų centro Utenos filialas			
Matininko kvalifikacijos pažymėjimo Nr.2M-M-417			
Pareigos	V., pavardė	Paršas	Data
Matininkas	S.VETEIKIS		2013-08-16
Statinių išdėstymo planas 1:500 A.V.			
Utenos r. sav. Utenos m. Užpalių g. 100 Slėginiai nuotekų tinklai			
Sudarytas pagal 2013-08-14 kadastrinių matavimų duomenis		Pastato pažymėjimas plane KS	



Koordinacių žiniaraštis A3

Adresas Utenos r. sav. Utenos m. Užpalių g. 100

Pavadinimas Slėginiai nuotekų tinklai

Unikalus Nr. 4400-2728-8164

Žymėjimas KS

Paskirtis Nuotekų šalinimo tinklų

Matavimų data 2013-08-14

Koordinacių sistema: LKS1994

Taško Nr.	X	Y
1(125)	6154616,76	601615,54
2	6154603,00	601621,50
3(181)	6154567,59	601689,19

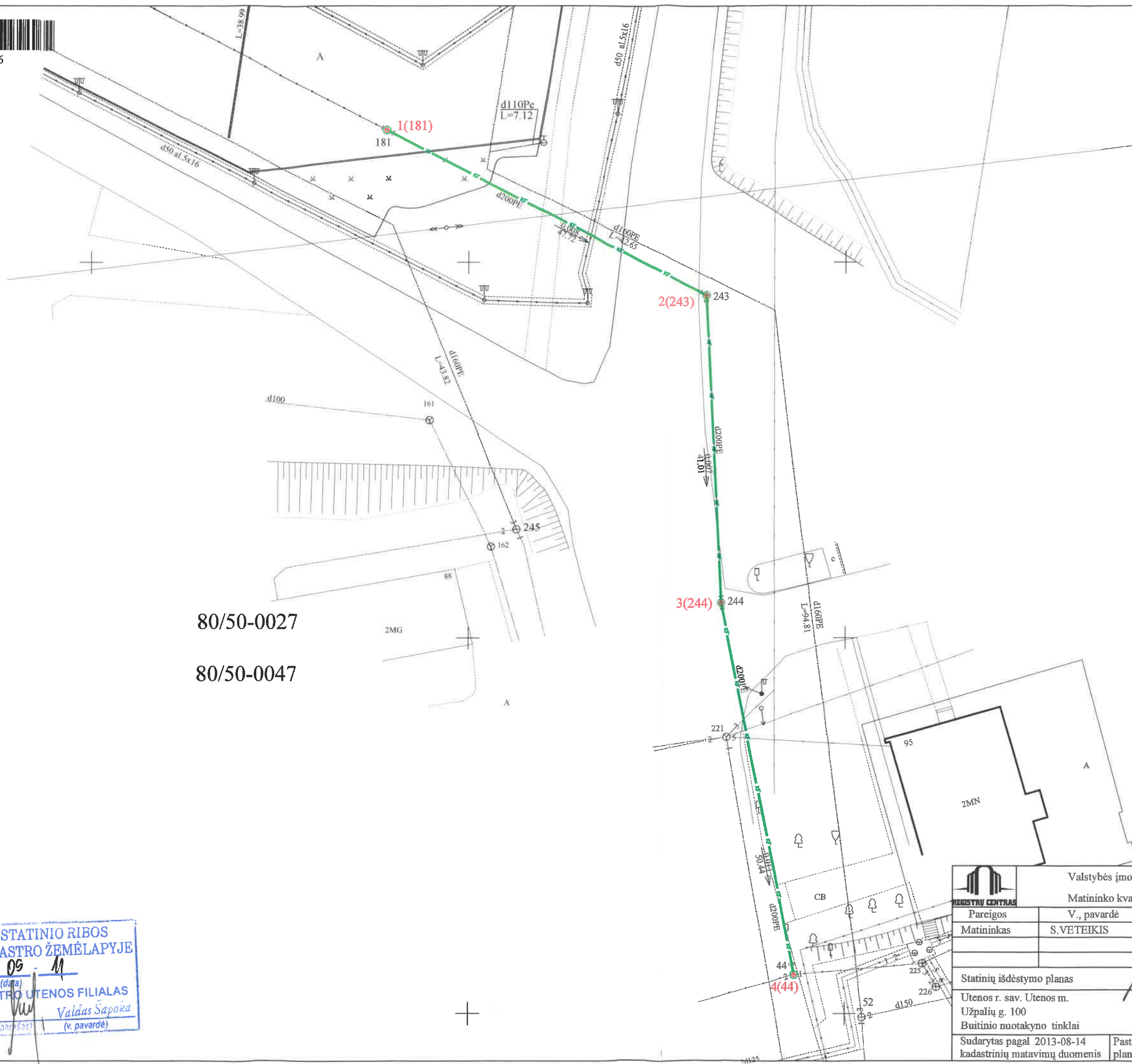
Parengė Matininkas Sigitas Veteikis

Tikrino





1040129086



80/50-0027

80/50-0047

80/50-0

80/50-0

INŽINERINIO STATINIO RIBOS
PAŽYMĖTOS KADASTRO ŽEMĖLAPYJE
2013 - 09 - 11
(data)
VI REGISTRŲ CENTRO UTENOS FILIALAS
Kad. sp. chp. Valdas Šapoka
(paršas) (v. pavardė)

		Valstybės įmonės Registrų centro Utenos filialas	
REGISTRŲ CENTRAS		Matininko kvalifikacijos pažymėjimo Nr.2M-M-417	
Pareigos	V., pavardė	Paršas	Data
Matininkas	S.VETEKIS		2013-08-16
Statinių išdėstymo planas		1:500	A
Utenos r. sav. Utenos m. Užpalių g. 100 Buitinio nuotakyno tinklai			
Sudarytas pagal 2013-08-14 kadastrinių matavimų duomenis			
		Pastato pažymėjimas plane	



Koordinačių žiniaraštis A1

Adresas Utenos r. sav. Utenos m. Užpalių g. 100

Pavadinimas Buitinio nuotekyno tinklai

Unikalus Nr. 4400-2728-7945

Žymėjimas

Paskirtis Nuotekų šalinimo tinklų

Matavimų data 2013-08-14

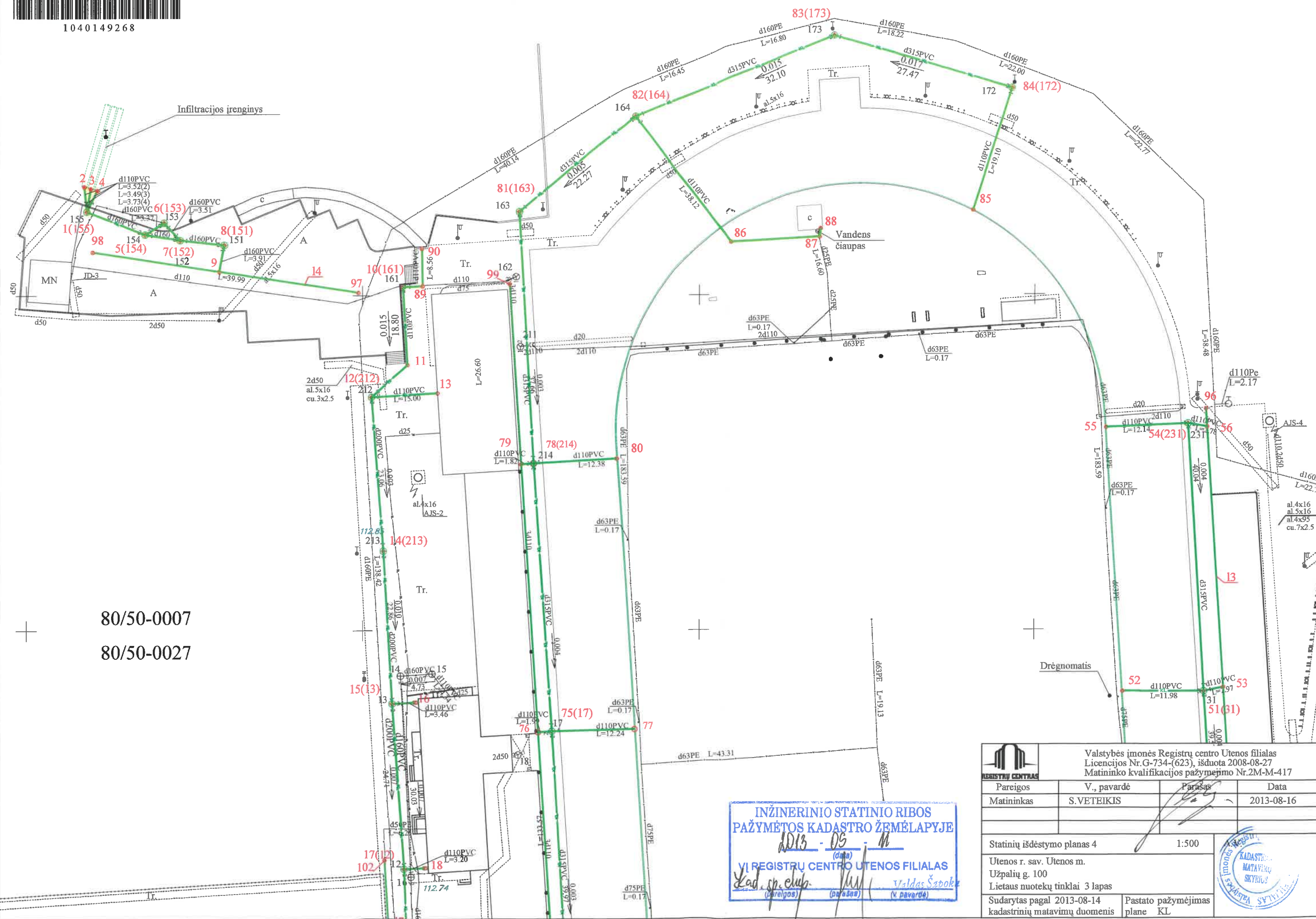
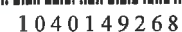
Koordinačių sistema: LKS1994

Taško Nr.	X	Y
1(181)	6154567,59	601689,19
2(243)	6154545,64	601731,59
3(244)	6154504,69	601733,63
4(44)	6154455,22	601743,46

Parengė Matininkas Sigitas Veteikis

Tikrino





80/50-0007

80/50-0027

INŽINERINIO STATINIO RIBOS PAŽYMĖTOS KADASTRO ŽEMĖLAPYJE

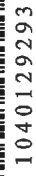
VI REGISTRU CENTRO UTENOS FILIALAS

Kad. sp. chyb. Valdas Šabok
(pareigos) (parašas) (v. parašas)



Valstybės įmonės Registrų centro Utenos filialas
Licencijos Nr.G-734-(623), išduota 2008-08-27
Matininko kvalifikacijos pažymėjimo Nr.2M-M-417

Statinių išdėstymo planas 4	1:500	
Utenos r. sav. Utenos m.		
Užpalių g. 100		
Lietaus nuotekų tinklai 3 lapas		
Sudarytas pagal 2013-08-14 kadastrinių matavimų duomenis	Pastato pažymėjimas plane KL	



2013 - 2014

Mad. sp. dub.	Valdas Savoka (v. pavyzdė)
(1976/005)	(pabaigė)

		Valstybės įmonės Registrų centras Utenos filialas Licencijos Nr.G-734-(6)3, išduota 2008-08-27 Matavimo kvalifikacijos pažymėjimo Nr.2M-M-417	
Pareigos	V., pavardė		
Matavimas	S. VETEKIS	2013-08-17	
Statinių išdėstymo planas 4		1-500	
Utenos r. sav. Utenos m. Užpalių g. 100 Vandentiekio įvadiniai tinklai		Sudarties pagal 2013-08-14 kadastinių matavimų duomenis plane V	

Koordinacijų žiniaraštis

Adresas Utenos r. sav. Utenos m. Užpalių g. 100
Pavadinimas Vandentiekio įvadiniai tinklai



Unikalus Nr. 4400-2728-7901
Žymėjimas
Paskirtis Vandentiekio tinklų
Matavimų data 2013-08-14

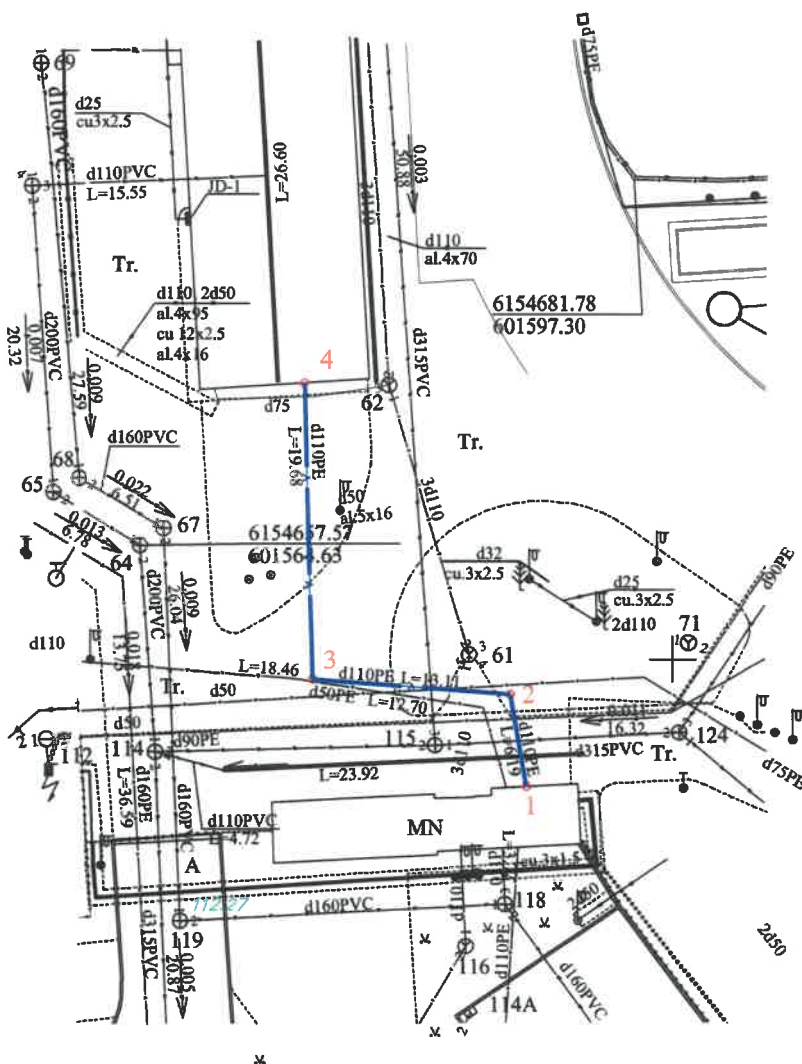
Koordinacijų sistema: LKS1994

Taško Nr.	X	Y
1(118A)	6154611,20	601580,70
2	6154625,91	601588,82
3	6154637,53	601589,66

Parengė Matininkas Sigitas Veteikis

Tikrino





INŽINERINIO STATINIO RIBOS
PAŽYMĖTOS KADASTRO ŽEMĖLAPYJE

2015 - 09 - 11
(data)

VI REGISTRU CENTRO UTENOS FILIALAS

Ad. J. Čiup. Valdas Šapoka
(parašas) (v. pavardė)

		Valstybės imonės Registrų centro Utenos filialas Licencijos Nr.G-734-(623), išduota 2008-08-27 Matininko kvalifikacijos pažymėjimo Nr.2M-M-417	
Pareigos	V., pavardė	Parasas	Data
Matininkas	S.VETEIKIS		2013-08-18
Statinių išdėstymo planas		1:500	
Utenos r. sav. Utenos m. Užpalių g. 100 Gaisrinio vandentiekio tinklai			
Sudarytas pagal 2013-08-14 kadastrinių matavimų duomenis		Pastato pažymėjimas plane V	

Koordinačių žiniaraštis

Adresas Utenos r. sav. Utenos m. Užpalių g. 100

Pavadinimas Gaisrinio vandentiekio tinklai

Unikalus Nr. 4400-2728-7923

Žymėjimas V

Paskirtis Vandentiekio tinklų

Matavimų data 2013-08-14

Koordinačių sistema: LKS1994

Taško Nr.	X	Y
1	6154641,55	601590,20
2	6154647,65	601589,14
3	6154648,66	601576,07
4	6154668,33	601575,49

Parengė Matininkas Sigitas Veteikis

Tikrino



Koordinacių žiniaraštis

Adresas Utenos r. sav. Utenos m. Užpalių g. 100

Pavadinimas Vandentiekio tinklai

Unikalus Nr. 4400-1704-8594
Žymėjimas
Paskirtis Vandentiekio tinklų
Matavimų data 2013-08-14

Koordinacių sistema: LKS1994

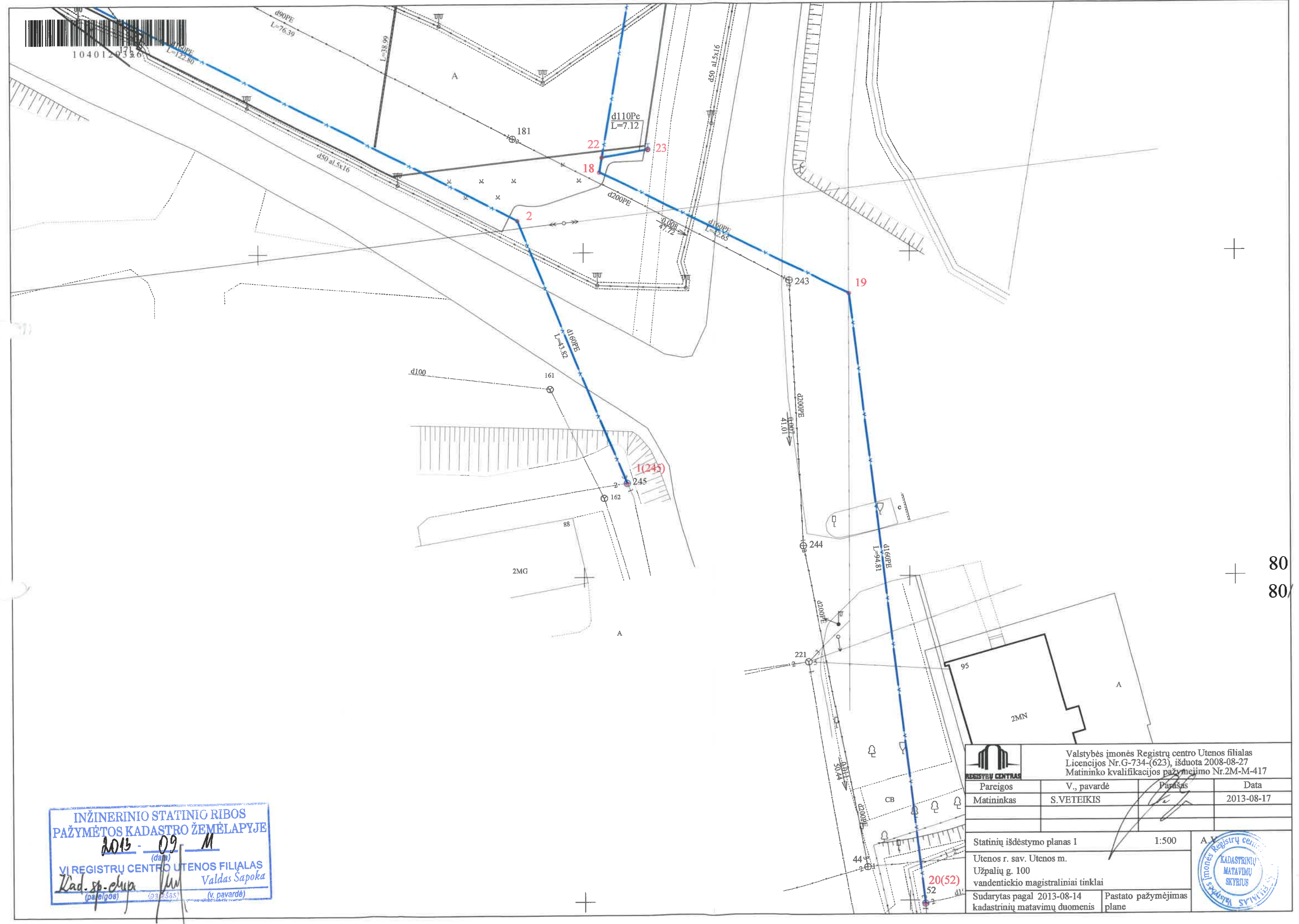
Taško Nr.	X	Y
1	6154641,48	601588,89
2	6154646,76	601587,35
3	6154648,71	601574,80
4	6154650,20	601556,40
5	6154720,37	601553,12
6	6154720,45	601559,40



Parengė Matininkas Sigitas Veteikis

Tikrino





INŽINERINIO STATINIO RIBOS
PAŽYMĖTOS KADASTRO ŽEMĖLAPYJE
2013 - 09 M
VI REGISTRŲ CENTRO UTENOS FILIALAS
Kad. sp. elupa
Valdas Sapoka
(pavardė)

Valstybės įmonės Registrų centro Utenos filialas Licencijos Nr. G-734-(623), išduota 2008-08-27 Matininko kvalifikacijos pažymėjimo Nr. 2M-M-417			
Pareigos	V., pavardė	Parasas	Data
Matininkas	S. VETEIKIS		2013-08-17
Statinių išdėstymo planas 1			
1:500			
A X			
Utenos r. sav. Utenos m. Užpalių g. 100 vandentickio magistraliniai tinklai			
Sudarytas pagal 2013-08-14 kadastrinių matavimų duomenis		Pastato pažymėjimas plane	

Koordinacių žiniaraštis A3

Adresas Utenos r. sav. Utenos m. Užpalių g. 100

Pavadinimas Vandentiekio magistraliniai tinklai

Unikalus Nr. 4400-2728-7912

Žymėjimas

Paskirtis Vandentiekio tinklų

Matavimų data 2013-08-14

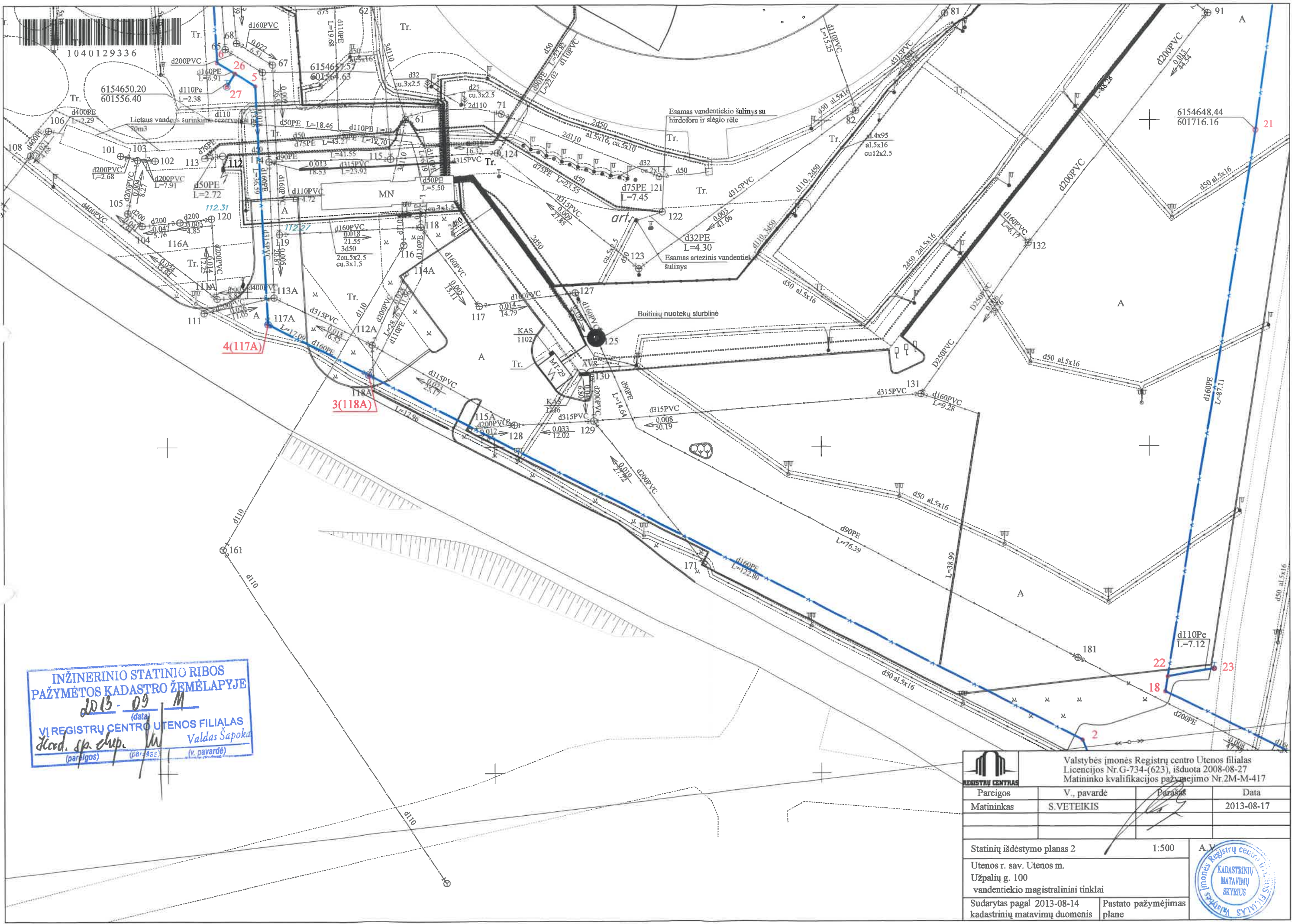
Koordinacių sistema: LKS1994

Taško Nr.	X	Y
1(245)	6154514,47	601706,49
2	6154555,03	601689,90
3(118A)	6154611,20	601580,70
4(117A)	6154618,93	601565,46
5	6154655,47	601563,51
6	6154659,05	601557,60
7	6154797,23	601549,44
8	6154809,90	601554,36
9	6154830,63	601588,72
10	6154836,91	601603,93
11	6154841,09	601620,20
12	6154837,75	601638,12
13	6154829,80	601658,63
14	6154813,98	601675,01
15	6154775,56	601677,15
16	6154770,06	601697,19
17(241)	6154765,58	601732,48
18	6154562,42	601702,44
19	6154543,62	601740,72
20(52)	6154449,53	601752,39
21	6154648,44	601716,16
22	6154564,71	601702,81
23	6154565,92	601709,82
24	6154783,45	601676,71
25	6154783,55	601678,83
26	6154657,41	601560,30
27	6154655,38	601559,07

Parengė Matininkas Sigitas Veteikis

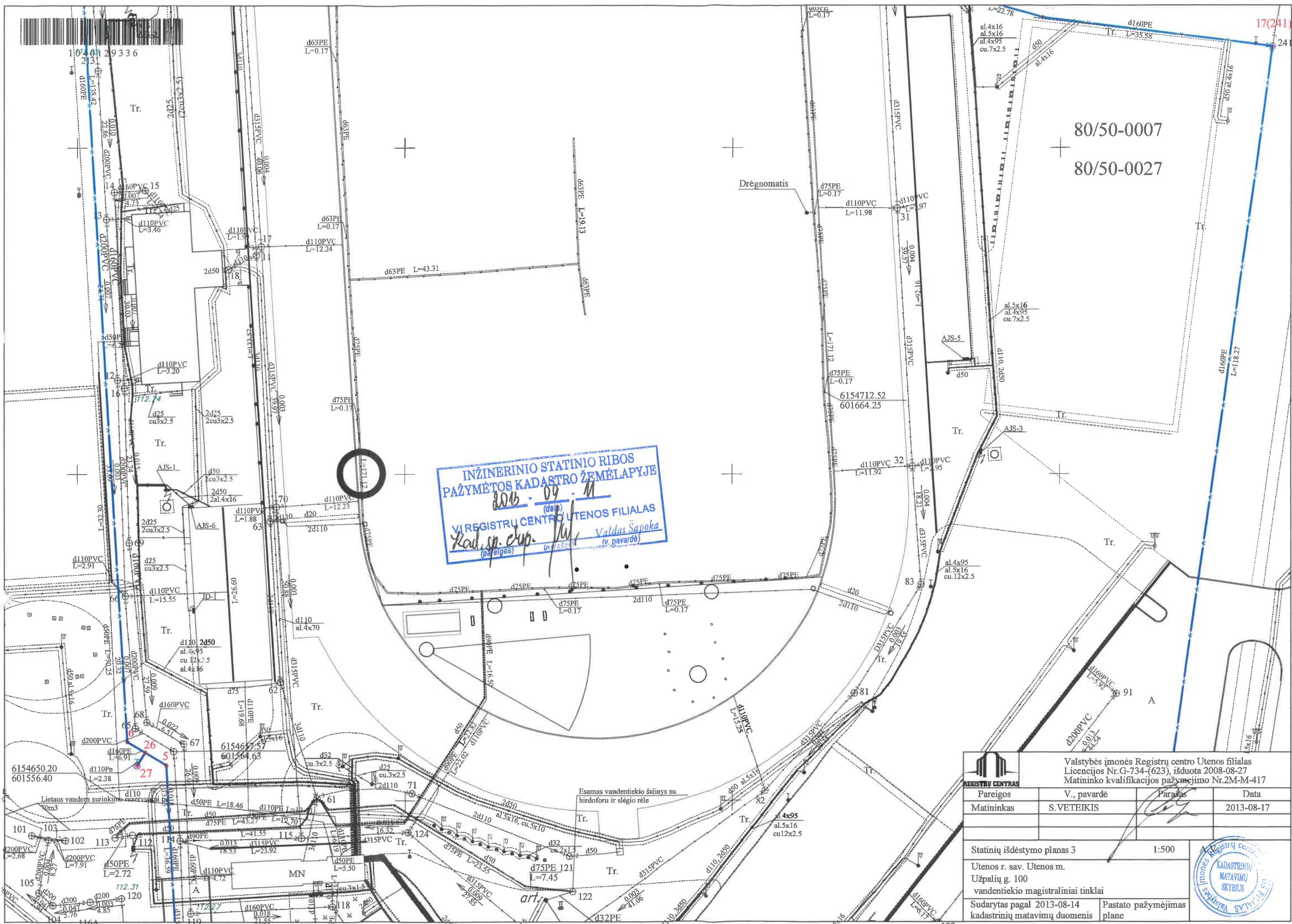
Tikrino





INŽINERINIO STATINIO RIBOS
PAŽYMĖTOS KADASTRO ŽEMĖLAPYJE
2013-09-11
VI REGISTRŲ CENTRO UTENOS FILIALAS
Kard. sp. elup. Valdas Šapoka
(pareigos) (pārbaudē) (v. pavadē)

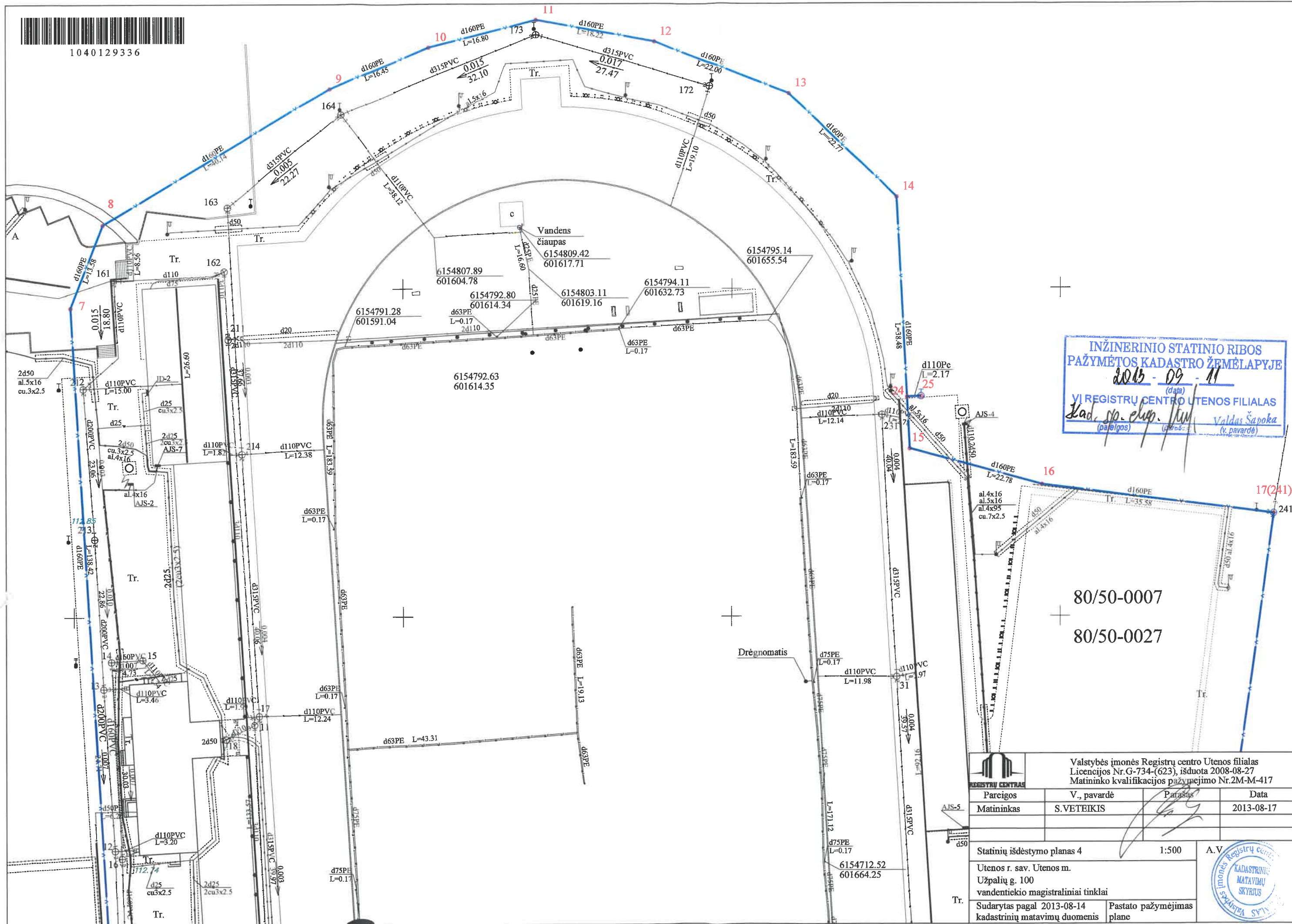

Valstybės įmonės Registrų centro Utenos filialas Licencijos Nr. G-734-(623), išduota 2008-08-27 Matininko kvalifikacijos pažymėjimo Nr. 2M-M-417			
Pareigos	V., pavardė	Parasas	Data
Matininkas	S.VETEIKIS		2013-08-17
Statinių išdėstymo planas 2 1:500 A.V.			
Utenos r. sav. Utenos m. Užpalių g. 100 vandentiekio magistraliniai tinklai			
Sudarytas pagal 2013-08-14 kadastrinių matavimų duomenis		Pastato pažymėjimas plane	



INŽINERINIO STATINIO RIBOS
PAŽYMĖTOS KADASTRO ŽEMĖLAPYJE
2013-08-14
VI REGISTRŲ CENTRO UTENOS FILIALAS
Kad. sp. č. 101/2013-08-14
Valdas Šapoka
(v. pavardė)

		Valstybės įmonės Registrų centro Utenos filialas Licencijos Nr. G-734-(623), išduota 2008-08-27 Matininko kvalifikacijos pažymėjimo Nr. 2M-M-417	
Pareigos	V., pavardė	Parasas	Data
Matininkas	S. VETEIKIS		2013-08-17
Statinių išdėstymo planas 3		1:500	
Utenos r. sav. Utenos m. Užpalių g. 100 vandentiekio magistraliniai tinklai			
Sudarytas pagal 2013-08-14 kadastrinių matavimų duomenis			
Pastato pažymėjimas plane			





INŽINERINIO STATINIO RIBOS
PAŽYMĖTOS KADASTRO ŽEMĖLAPYJE

2013 - 09 - 11
(data)

VI REGISTRŲ CENTRO UTENOS FILIALAS

Kad. sp. clup. *KU*

(pašalinos) (parašas) Valdas Šapoka
(u navardis)

80/50-0007

80/50-0027

		Valstybės įmonės Registrų centro Utenos filialas Licencijos Nr.G-734-(623), išduota 2008-08-27 Matininko kvalifikacijos pažymėjimo Nr.2M-M-417	
Parcigos	V., pavardė	Paršas	Data
Matininkas	S.VETEKIS		2013-08-17
Statinių išdėstymo planas 4		1:500	A.V
Utenos r. sav. Utenos m. Užpalių g. 100 vandentiekio magistraliniai tinklai			
Sudarytas pagal 2013-08-14 kadastrinių matavimų duomenis		Pastato pažymėjimas plane	

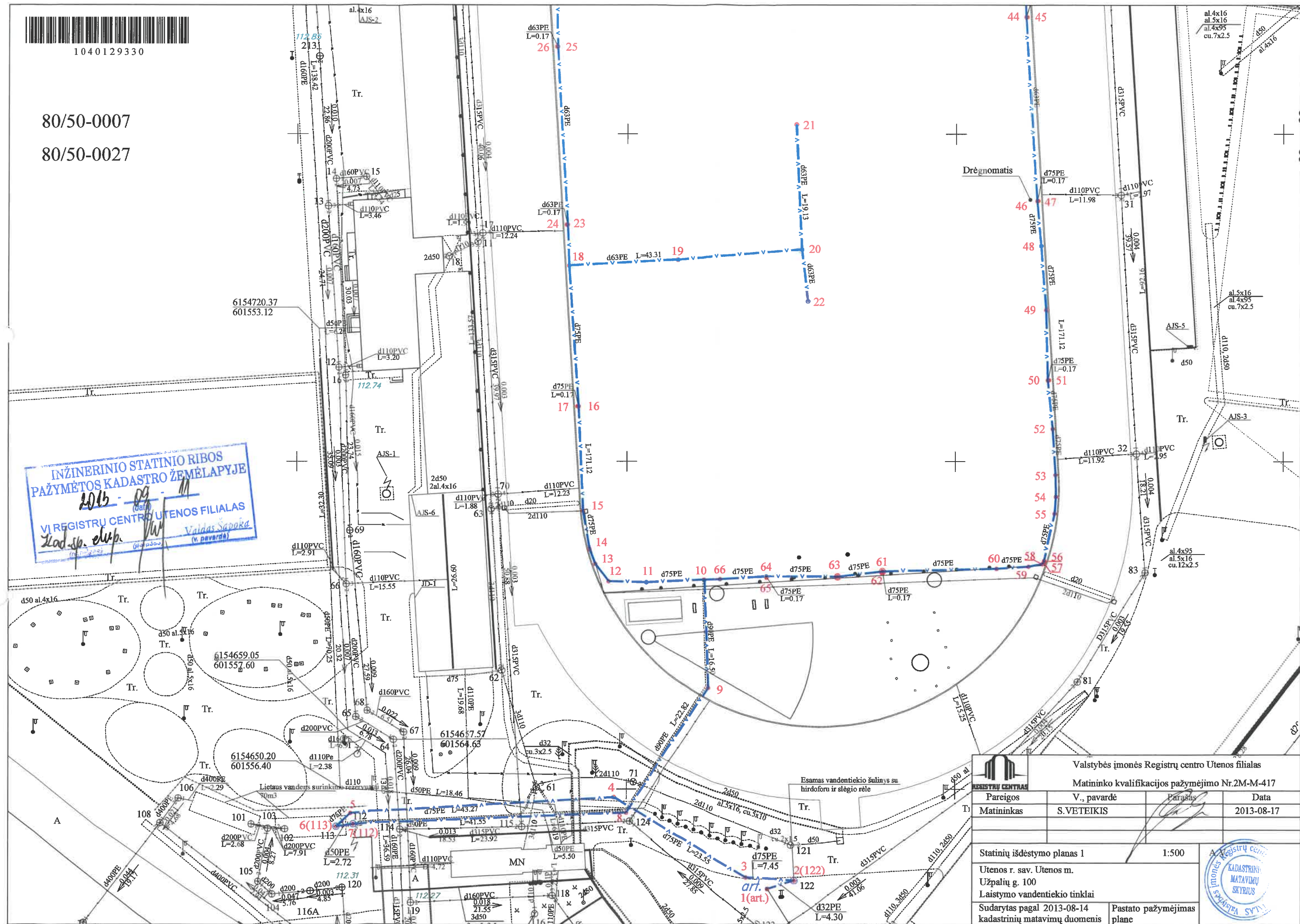


1040129330

80/50-0007

80/50-0027

INŽINERINIO STATINIO RIBOS
PAŽYMĖTOS KADASTRO ŽEMĖLAPYJE
2013
VI REGISTRŲ CENTRO UTENOS FILIALAS
Kad. sp. elip. Valdas Šapoka
(V. pavarde)



		Valstybės įmonės Registrų centro Utenos filialas	
Matininko kvalifikacijos pažymėjimo Nr.2M-M-417			
Pareigos	V., pavardė	Parasas	Data
Matininkas	S.VETEIKIS		2013-08-17
Statinių išdėstymo planas 1		1:500	
Utenos r. sav. Utenos m.			
Užpalių g. 100			
Laistymo vandentiekio tinklai			
Sudarytas pagal 2013-08-14 kadastrinių matavimų duomenis		Pastato pažymėjimas plane	



Koordinačių žiniaraštis A3

Adresas

Utenos r. sav. Utenos m. Užpalių g. 100

Unikalus Nr.

4400-2728-7934

Žymėjimas

Pavadinimas

Laistymo vandentiekio tinklai

Paskirtis

Vandentiekio tinklų

Matavimų data

2013-08-14

Koordinačių sistema: LKS1994

Taško Nr.	X	Y	Taško Nr.	X	Y
1(art.)	6154634,75	601621,53	35	6154793,94	601632,74
2(122)	6154636,04	601625,64	36	6154794,11	601632,73
3	6154636,51	601618,20	37	6154795,14	601655,54
4	6154648,80	601598,11	38	6154794,37	601656,55
5	6154646,41	601557,99	39	6154792,76	601657,64
6(113)	6154644,33	601555,72	40	6154791,37	601658,30
7(112)	6154644,74	601558,41	41	6154789,73	601658,77
8	6154646,45	601599,93	42	6154787,49	601659,20
9	6154665,51	601612,47	43	6154782,35	601659,92
10	6154682,00	601611,86	44	6154768,00	601660,54
11	6154681,63	601603,05	45	6154768,01	601660,71
12	6154681,78	601597,30	46	6154739,89	601662,36
13	6154684,42	601595,30	47	6154739,90	601662,53
14	6154686,74	601594,43	48	6154732,96	601663,04
15	6154692,58	601593,45	49	6154723,24	601663,81
16	6154708,49	601592,76	50	6154712,51	601664,08
17	6154708,49	601592,59	51	6154712,52	601664,25
18	6154729,95	601591,34	52	6154705,08	601664,83
19	6154730,86	601607,76	53	6154698,06	601665,28
20	6154732,37	601626,65	54	6154694,73	601665,33
21	6154751,48	601625,82	55	6154692,15	601665,15
22	6154724,51	601627,60	56	6154684,93	601663,58
23	6154736,24	601591,07	57	6154684,69	601663,52
24	6154736,23	601590,90	58	6154684,43	601663,32
25	6154763,45	601589,43	59	6154684,03	601661,15
26	6154763,44	601589,26	60	6154683,70	601656,25
27	6154788,96	601589,12	61	6154683,28	601638,90
28	6154790,98	601589,74	62	6154683,11	601638,91
29	6154791,28	601591,04	63	6154682,46	601632,24
30	6154792,63	601614,35	64	6154682,49	601621,34
31	6154792,80	601614,34	65	6154682,32	601621,34
32	6154793,01	601619,85	66	6154682,10	601614,28
33	6154803,11	601619,16			
34	6154809,42	601617,71			

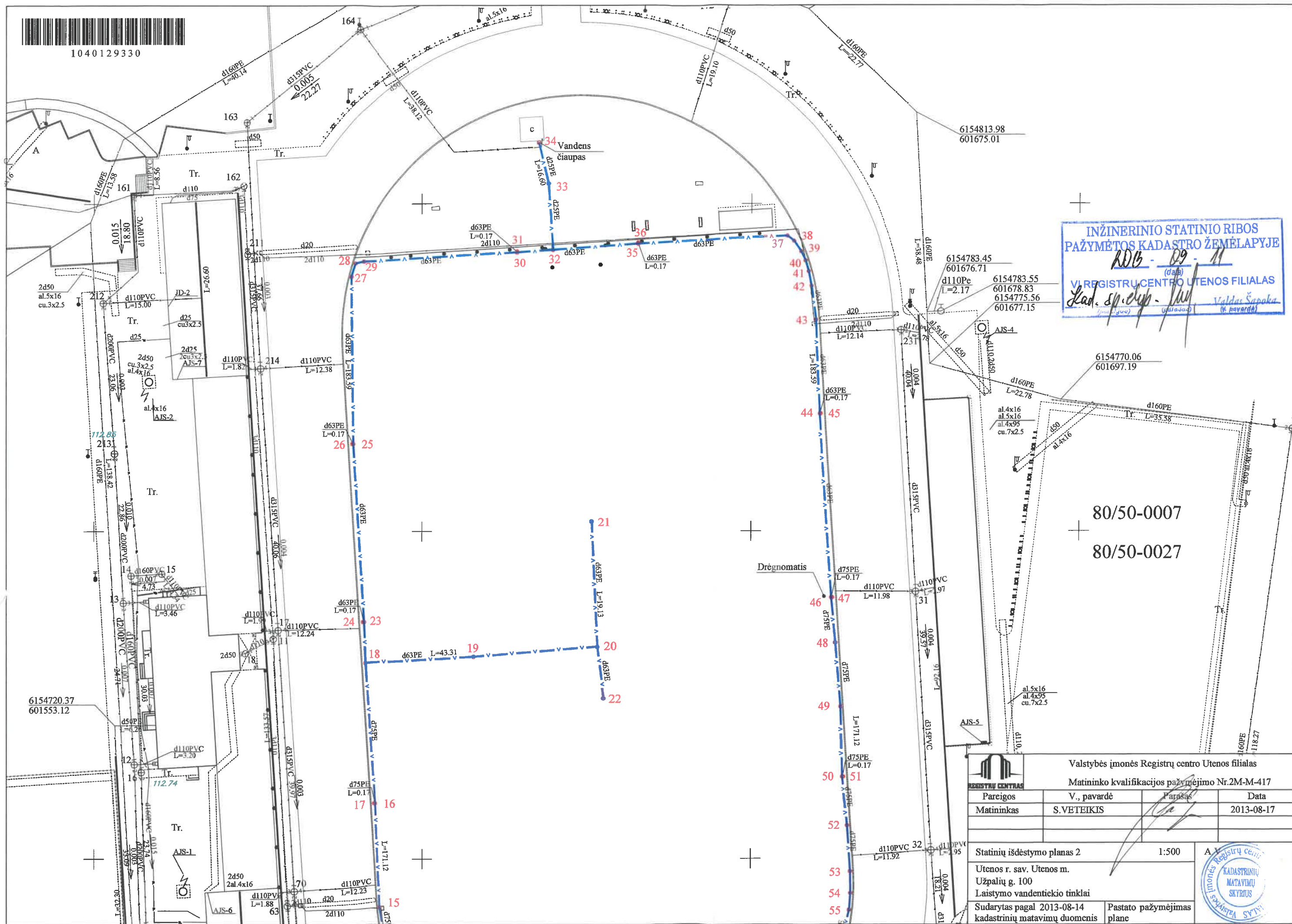








1040129330



INŽINERINIO STATINIO RIBOS
PAŽYMĖTOS KADASTRO ŽEMĖLAPYJE
RDB - 09 - 11
VI REGISTRACINIO UTENOS FILIALAS
Lad. sp. dyp. [signature] Valdas Šapoka (pavardė)

80/50-0007
80/50-0027

Valstybės įmonės Registrų centro Utenos filialas			
Matininko kvalifikacijos pažymėjimo Nr.2M-M-417			
Pareigos	V., pavardė	Pareigos	Data
Matininkas	S.VETEIKIS		2013-08-17
Statinių išdėstymo planas 2			
Utenos r. sav. Utenos m.		1:500	
Užpalių g. 100		A V	
Laistymo vandentiekio tinklai		KADASTRINIŲ MATAVIMŲ SKYRIUS	
Sudarytas pagal 2013-08-14 kadastrinių matavimų duomenis		Pastato pažymėjimas plane	

Statinio nuotraukos

Adresas Utenos r. sav. Utenos m. Užpalių g. 100

Pavadinimas Tribūna "A", "B", "C"

Unikalus Nr. 4400-1704-8472


Žymėjimas 4U1b

Paskirtis Sporto

Matavimų data 2013-07-19



Parengė Matininkas Sigitas Veteikis



* 1 0 4 0 0 4 3 9 5 3 *

Statinio nuotraukos

Adresas Utenos r. sav. Utenos m. Užpalių g. 100

Pavadinimas Administracinis pastatas

Unikalus Nr. 8296-9007-7010

Žymėjimas 1B1p

Paskirtis Administracinė

Matavimų data 2013-07-19



Parengė Matininkas Sigitas Veteikis



* 1 0 3 9 6 0 3 8 2 1 *

Statinio nuotraukos

Adresas Utenos r. sav. Utenos m. Užpalių g. 100

Pavadinimas Sandėlis

Unikalus Nr. 8296-9007-7021

Žymėjimas 2F1p

Paskirtis Sandėliavimo

Matavimų data 2013-07-19



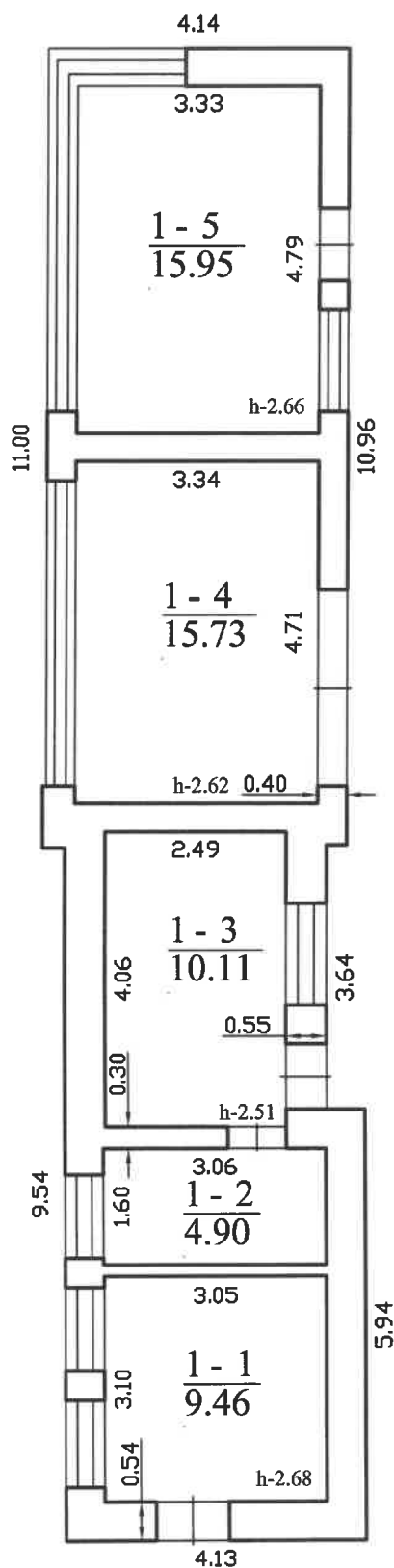
Parengė Matininkas Sigitas Veteikis



* 1 0 4 0 0 2 2 7 5 8 *



1039604259



1 B¹/p
H_i=2.90



Valstybės įmonės Registrų centro Utenos filialas
Licencijos Nr.G-734-(623), išduota 2008-08-27
Matininko kvalifikacijos pažymėjimo Nr.2M-M-415

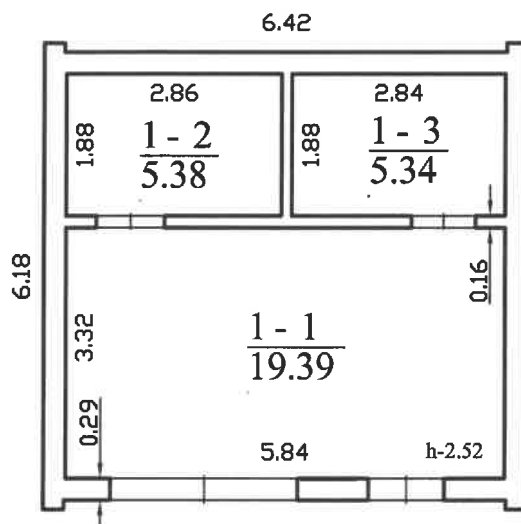
Pareigos	V., pavardė	Parasas	Data
Matininkas	S.VETEIKIS		2013-07-21
Pirmo aukšto planas 1:100			
Utenos r. sav. Utenos m. Užpalių g. 100			
Sudarytas pagal 2013-07-19 kadastrinių matavimų duomenis		Pastato pažymėjimas plane 1B1p	






1040021411

24


$$\frac{2 F^1/p}{H_i=3.30}$$


Valstybės įmonės Registrų centro Utenos filialas
Licencijos Nr.G-734-(623), išduota 2008-08-27
Matininko kvalifikacijos pažymėjimo Nr.2M-M-417

Pareigos	V., pavardė	Parasas	Data
Matininkas	S.VETEIKIS		2013-08-12
Pirmo aukšto planas		1:100	
Utenos r. sav. Utenos m. Užpalių g. 100			
Sudarytas pagal 2013-07-19 kadastrinių matavimų duomenis		Pastato pažymėjimas plane 2F1p	



Pagrindinio pastato, jo dalių ir priestatų kadastro duomenys

Adresas Utenos r. sav. Utenos m. Užpalių g. 100

Unikalus Nr. 8296-9007-7010

Pastaba Pastato aukštis H=3.20m.

Viso pastato			
Bendras plotas: kv. m	56,15	Baigtumo procentas: %	100
Tūris: kub. m	241	Koordinatė X:	6154640
Užstatytas plotas: kv. m	83	Koordinatė Y:	601582
Plotas bruto: kv. m	83	Statinio kategorija:	II grupės nesudėtingas

Kadastro duomenys	Pagrindinis pastatas	Rūsys (pusrūsis)	Pastogės patalpos
Duomenys užfiksuoti	2013-07-19	X	X
Žymėjimas	1B1p		
Paskirtis	Administracinė	X	X
Pavadinimas	Administracinis pastatas	X	X
Statybos pradžios metai:	1969		
Statybos pabaigos metai:	1969		
Rekonstravimo pradžios metai:	2010		
Rekonstravimo pabaigos metai:	2013		
Kap. remonto pradžios metai:			
Kap. remonto pabaigos metai:			
Modernizavimo pradžios metai:			
Modernizavimo pabaigos metai:			
Papr. remonto pradžios metai:			
Papr. remonto pabaigos metai:			
Baigtumo procentas: %	100		
Aukštų skaičius:	1		
Tūris: kub. m	241		
Bendras plotas: kv. m	56,15		
Pamatai:	Betonas		
Sienos:	Plytos		
Perdanga:	Gelžbetonis		
Stogo konstrukcija:	Sutapdintas		
Stogo danga:	Ruberoidas		
Išorės apdaila:	Tinkas, dažai		
Pertvaros:	Plytos		
Grindys:	Dirbtinio akmens plokštės		
Langai:	Plastikiniai		
Durys:	Medinės		
Vidaus apdaila:	Dažai		
Šildymas:	Centrinis šildym. iš centr. sist		
Vandentiekis:	Komunalinis vandentiekis		
Nuotekų šalinimas:	Komunalinis nuotekų šalinimas		
Dujos:	Nėra		

12-Rgp-2013 09:51:56




* 1 0 4 0 0 2 3 0 8 4 *

Lapas 1 iš 2

Kadastro duomenys	Pagrindinis pastatas	Rūsųs (pusrūsųs)	Pastogės patalpos
Karštas vanduo:	Nėra		
Elektra:	Yra		
Viryklė:	Nėra		
Vonios kambarys:	Nėra		
Vėdinimas ir kondicionavimas:	Vėdinimas		

Parengė Matininkas Sigitas Veteikis




Pagrindinio pastato, jo dalių ir priestatų kadastro duomenys

Adresas Utenos r. sav. Utenos m. Užpalių g. 100

Unikalus Nr. 8296-9007-7021

Pastaba Pastato aukštis H=3.30 m.

Viso pastato			
Bendras plotas: kv. m	30,11	Baigtumo procentas: %	100
Tūris: kub. m	126	Koordinatė X:	6154802
Užstatytas plotas: kv. m	38	Koordinatė Y:	601503
Plotas bruto: kv. m	38	Statinio kategorija:	I grupės nesudėtingas

Kadastro duomenys	Pagrindinis pastatas	Rūšys (pusrūšis)	Pastogės patalpos
Duomenys užfiksuoti	2013-07-19	X	X
Žymėjimas	2F1p		
Paskirtis	Sandėliavimo	X	X
Pavadinimas	Sandėlis	X	X
Statybos pradžios metai:	1969		
Statybos pabaigos metai:	1969		
Rekonstravimo pradžios metai:	2010		
Rekonstravimo pabaigos metai:	2013		
Kap. remonto pradžios metai:			
Kap. remonto pabaigos metai:			
Modernizavimo pradžios metai:			
Modernizavimo pabaigos metai:			
Papr. remonto pradžios metai:			
Papr. remonto pabaigos metai:			
Baigtumo procentas: %	100		
Aukštų skaičius:	1		
Tūris: kub. m	126		
Bendras plotas: kv. m	30,11		
Pamatai:	Betonas		
Sienos:	Plytos		
Perdanga:	Gelžbetonis		
Stogo konstrukcija:	Sutapdintas		
Stogo danga:	Ruberoidas		
Išorės apdaila:	Tinkas, dažai		
Pertvaros:	Plytos		
Grindys:	Dirbtinio akmens plokštės		
Langai:	Nėra		
Durys:	Metalinės		
Vidaus apdaila:	Dažai		
Šildymas:	Nėra		
Vandentiekis:	Nėra		
Nuotekų šalinimas:	Nėra		
Dujos:	Nėra		
Karštas vanduo:	Nėra		

12-Rgp-2013 11:23:47



* 1 0 4 0 0 2 2 7 6 0 *

Lapas 1 iš 2

Kadastro duomenys	Pagrindinis pastatas	Rūsys (pusrūsis)	Pastogės patalpos
Elektra:	Yra		
Viryklė:	Nėra		
Vonios kambarys:	Nėra		
Vėdinimas ir kondicionavimas:	Vėdinimas		

Parengė Matininkas Sigitas Veteikis




Pagrindinio pastato, jo dalių ir priestatų kadastro duomenys

Adresas Utenos r. sav. Utenos m. Užpalių g. 100

Unikalus Nr. 4400-1704-8472

Pastaba Statinio aukštis H=7.20 m.

Prijungtos buitinės patalpos 3U1b, kurių unikalus Nr.4400-1704-8450

Sėdimų vietų skaičius-2305 vnt.

Viso pastato			
Bendras plotas: kv. m	480,51	Baigtumo procentas: %	100
Tūris: kub. m	4728	Koordinatė X:	6154729
Užstatytas plotas: kv. m	1506	Koordinatė Y:	601573
Plotas bruto: kv. m	1516	Statinio kategorija:	Ypatingas

Kadastro duomenys	Pagrindinis pastatas	Rūšys (pusrūšis)	Pastogės patalpos
Duomenys užfiksuoti	2013-07-19	X	X
Žymėjimas	4U1b		
Paskirtis	Sporto	X	X
Pavadinimas	Tribūna "A", "B", "C"	X	X
Statybos pradžios metai:	2007		
Statybos pabaigos metai:	2008		
Rekonstravimo pradžios metai:	2010		
Rekonstravimo pabaigos metai:	2013		
Kap. remonto pradžios metai:			
Kap. remonto pabaigos metai:			
Modernizavimo pradžios metai:			
Modernizavimo pabaigos metai:			
Papr. remonto pradžios metai:			
Papr. remonto pabaigos metai:			
Baigtumo procentas: %	100		
Aukštų skaičius:	1		
Tūris: kub. m	2387		
Bendras plotas: kv. m	235,82		
Pamatai:	Betonas		
Sienos:	Blokeliai		
Perdanga:	Medis		
Stogo konstrukcija:	Šlaitinis		
Stogo danga:	Metalas		
Išorės apdaila:	Dažai		
Pertvaros:	Plytos		
Grindys:	Keraminės plytelės		
Langai:	Plastikiniai		
Durys:	Medinės		
Vidaus apdaila:	Dažai		
Šildymas:	Vietinis centrinis šildymas		
Vandentiekis:	Komunalinis vandentiekis		
Nuotekų šalinimas:	Komunalinis nuotekų šalinimas		

12-Rgp-2013 17:14:19



* 1 0 4 0 0 4 3 9 6 5 *

Lapas 1 iš 2

Kadastro duomenys	Pagrindinis pastatas	Rūšys (pusrūšis)	Pastogės patalpos
Dujos:	Nėra		
Karštas vanduo:	Yra		
Elektra:	Yra		
Viryklė:	Nėra		
Vonios kambarys:	Yra		
Vėdinimas ir kondicionavimas:	Vėdinimas		

Parengė Matininkas Sigitas Veteikis




Pagrindinio pastato, jo dalių ir priestatų kadastro duomenys

Kadastro duomenys	Priestatas	Priestatas	Priestatas
Duomenys užfiksuoti	2013-07-19	2013-07-19	2013-07-19
Žymėjimas	1u1b	2u1b	.
Pavadinimas	Priestatas	Priestatas	Laiptai-pandusas
Statybos pradžios metai:	2010	2010	2010
Statybos pabaigos metai:	2013	2013	2013
Rekonstravimo pradžios metai:			
Rekonstravimo pabaigos metai:			
Kap. remonto pradžios metai:			
Kap. remonto pabaigos metai:			
Modernizavimo pradžios metai:			
Modernizavimo pabaigos metai:			
Papr. remonto pradžios metai:			
Papr. remonto pabaigos metai:			
Baigtumo procentas: %	100	100	100
Aukštų skaičius:	1	1	0
Tūris: kub. m	1171	1170	0
Bendras plotas: kv. m	122,37	122,32	0
Užstatytas plotas: kv. m	304	304	30
Pamatai:	Betonas	Betonas	Nėra
Sienos:	Monolitinis gelžbetonis	Monolitinis gelžbetonis	Nėra
Perdanga:	Gelžbetonis	Gelžbetonis	Nėra
Stogo konstrukcija:	Nėra	Nėra	Nėra
Stogo danga:	Nėra	Nėra	Nėra
Išorės apdaila:	Dažai	Dažai	Nėra
Pertvaros:	Nėra	Nėra	Nėra
Grindys:	Betono trinkelės	Betono trinkelės	Betono trinkelės
Langai:	Nėra	Nėra	Nėra
Durys:	Metalinės	Metalinės	Nėra
Vidaus apdaila:	Dažai	Dažai	Nėra




Kitų statinių kadastro duomenys

Adresas Utenos r. sav. Utenos m. Užpalių g. 100

Unikalus Nr. 8296-9007-7032

Pavadinimas Pagrindinė aikštė

Pažymėjimas plane

Paskirtis Sporto inžineriniai statiniai

Aprašymas Bendras plotas 15307,65m².

Kad. duomenų nustatymo 2013-08-14

Statinio duomenys

Statybos pradžios metai:	1969	Modernizavimo pradžios metai:	
Statybos pabaigos metai:	1969	Modernizavimo pabaigos metai:	
Rekonstravimo pradžios metai:	2010	Papr. remonto pradžios metai:	
Rekonstravimo pabaigos metai:	2013	Papr. remonto pabaigos metai:	
Kap. remonto pradžios metai:		Statinio kategorija:	Neypatingas
Kap. remonto pabaigos metai:		Daikto būklė:	

Statinio sudėtinių dalių kadastro duomenys

Pažymėjimas plane		Sudėtinė dalis	
b1		Pagrindinė aikštė	
Statybos pradžios metai:	1969	Plotis: m	
Statybos pabaigos metai:	1969	Plotas kv. m	8116,47
Rekonstravimo pradžios metai:	2010	Tūris: kub. m	
Rekonstravimo pabaigos metai:	2013	Gylis: m	
Kap. remonto pradžios metai:		Baigtumo procentas: %	100
Kap. remonto pabaigos metai:		Aukštis: m	
Modernizavimo pradžios metai:		Ilgis: m	
Modernizavimo pabaigos metai:		Skersmuo mm	
Papr. remonto pradžios metai:		Medžiaga:	Žolės danga
Papr. remonto pabaigos metai:		Markė:	
Kiekis: vnt.			

Pažymėjimas plane		Sudėtinė dalis	
b2		Bėgimo takas	
Statybos pradžios metai:	1969	Plotis: m	
Statybos pabaigos metai:	1969	Plotas kv. m	4989,94
Rekonstravimo pradžios metai:	2010	Tūris: kub. m	
Rekonstravimo pabaigos metai:	2013	Gylis: m	
Kap. remonto pradžios metai:		Baigtumo procentas: %	100
Kap. remonto pabaigos metai:		Aukštis: m	
Modernizavimo pradžios metai:		Ilgis: m	
Modernizavimo pabaigos metai:		Skersmuo mm	
Papr. remonto pradžios metai:		Medžiaga:	Kita
Papr. remonto pabaigos metai:		Markė:	
Kiekis: vnt.			



Statinio sudėtinių dalių kadastro duomenys

Pažymėjimas plane	Sudėtinė dalis		
b4-a	Disko- kūjo ir ieties metimo sektorius		
Statybos pradžios metai:	1969	Plotis: m	
Statybos pabaigos metai:	1969	Plotas kv. m	887,38
Rekonstravimo pradžios metai:	2010	Tūris: kub. m	
Rekonstravimo pabaigos metai:	2013	Gylis: m	
Kap. remonto pradžios metai:		Baigtumo procentas: %	100
Kap. remonto pabaigos metai:		Aukštis: m	
Modernizavimo pradžios metai:		Ilgis: m	
Modernizavimo pabaigos metai:		Skersmuo mm	
Papr. remonto pradžios metai:		Medžiaga:	Kita
Papr. remonto pabaigos metai:		Markė:	
Kiekis: vnt.			

Pažymėjimas plane	Sudėtinė dalis		
b4-b	Rutulio stūmimo sektorius		
Statybos pradžios metai:	1969	Plotis: m	
Statybos pabaigos metai:	1969	Plotas kv. m	189,96
Rekonstravimo pradžios metai:	2010	Tūris: kub. m	
Rekonstravimo pabaigos metai:	2013	Gylis: m	
Kap. remonto pradžios metai:		Baigtumo procentas: %	100
Kap. remonto pabaigos metai:		Aukštis: m	
Modernizavimo pradžios metai:		Ilgis: m	
Modernizavimo pabaigos metai:		Skersmuo mm	
Papr. remonto pradžios metai:		Medžiaga:	Žvyras
Papr. remonto pabaigos metai:		Markė:	
Kiekis: vnt.			

Pažymėjimas plane	Sudėtinė dalis		
b4-c	Šuoliaduobė		
Statybos pradžios metai:	1969	Plotis: m	
Statybos pabaigos metai:	1969	Plotas kv. m	22,31
Rekonstravimo pradžios metai:	2010	Tūris: kub. m	
Rekonstravimo pabaigos metai:	2013	Gylis: m	
Kap. remonto pradžios metai:		Baigtumo procentas: %	100
Kap. remonto pabaigos metai:		Aukštis: m	
Modernizavimo pradžios metai:		Ilgis: m	
Modernizavimo pabaigos metai:		Skersmuo mm	
Papr. remonto pradžios metai:		Medžiaga:	Smėlis
Papr. remonto pabaigos metai:		Markė:	
Kiekis: vnt.			

Pažymėjimas plane	Sudėtinė dalis		
b5-a	Šuolio į aukštį su kartimi sektorius, šuolio į aukštį be karties zona ,ieties		
Statybos pradžios metai:	1969	Plotis: m	
Statybos pabaigos metai:	1969	Plotas kv. m	1065,75
Rekonstravimo pradžios metai:	2010	Tūris: kub. m	
Rekonstravimo pabaigos metai:	2013	Gylis: m	
Kap. remonto pradžios metai:		Baigtumo procentas: %	100
Kap. remonto pabaigos metai:		Aukštis: m	



Statinio sudėtinių dalių kadastro duomenys

Modernizavimo pradžios metai:		Ilgis: m	
Modernizavimo pabaigos metai:		Skersmuo mm	
Papr. remonto pradžios metai:		Medžiaga:	Kita
Papr. remonto pabaigos metai:		Markė:	
Kiekis: vnt.			

Pažymėjimas plane	Sudėtinė dalis		
b5-b	Šuoliaduobė		
Statybos pradžios metai:	1969	Plotis: m	
Statybos pabaigos metai:	1969	Plotas kv. m	22,18
Rekonstravimo pradžios metai:	2010	Tūris: kub. m	
Rekonstravimo pabaigos metai:	2013	Gylis: m	
Kap. remonto pradžios metai:		Baigtumo procentas: %	100
Kap. remonto pabaigos metai:		Aukštis: m	
Modernizavimo pradžios metai:		Ilgis: m	
Modernizavimo pabaigos metai:		Skersmuo mm	
Papr. remonto pradžios metai:		Medžiaga:	Smėlis
Papr. remonto pabaigos metai:		Markė:	
Kiekis: vnt.			

Pažymėjimas plane	Sudėtinė dalis		
t5	Apsauginis tinklas		
Statybos pradžios metai:	1969	Plotis: m	
Statybos pabaigos metai:	1969	Plotas kv. m	
Rekonstravimo pradžios metai:	2010	Tūris: kub. m	
Rekonstravimo pabaigos metai:	2013	Gylis: m	
Kap. remonto pradžios metai:		Baigtumo procentas: %	100
Kap. remonto pabaigos metai:		Aukštis: m	7
Modernizavimo pradžios metai:		Ilgis: m	55,95
Modernizavimo pabaigos metai:		Skersmuo mm	
Papr. remonto pradžios metai:		Medžiaga:	Kita
Papr. remonto pabaigos metai:		Markė:	
Kiekis: vnt.			

Pažymėjimas plane	Sudėtinė dalis		
t6	Apsauginis tinklas		
Statybos pradžios metai:	1969	Plotis: m	
Statybos pabaigos metai:	1969	Plotas kv. m	
Rekonstravimo pradžios metai:	2010	Tūris: kub. m	
Rekonstravimo pabaigos metai:	2013	Gylis: m	
Kap. remonto pradžios metai:		Baigtumo procentas: %	100
Kap. remonto pabaigos metai:		Aukštis: m	7
Modernizavimo pradžios metai:		Ilgis: m	56,04
Modernizavimo pabaigos metai:		Skersmuo mm	
Papr. remonto pradžios metai:		Medžiaga:	Kita
Papr. remonto pabaigos metai:		Markė:	
Kiekis: vnt.			




Statinio sudėtinių dalių kadastro duomenys

Pažymėjimas plane	Sudėtinė dalis		
19	Sportinis latakas		
Statybos pradžios metai:	1969	Plotis: m	
Statybos pabaigos metai:	1969	Plotas kv. m	
Rekonstravimo pradžios metai:	2010	Tūris: kub. m	
Rekonstravimo pabaigos metai:	2013	Gylis: m	
Kap. remonto pradžios metai:		Baigtumo procentas: %	100
Kap. remonto pabaigos metai:		Aukštis: m	
Modernizavimo pradžios metai:		Ilgis: m	398,16
Modernizavimo pabaigos metai:		Skersmuo mm	
Papr. remonto pradžios metai:		Medžiaga:	Polietilenas
Papr. remonto pabaigos metai:		Markė:	
Kiekis: vnt.			

Pažymėjimas plane	Sudėtinė dalis		
b5-c	Bėgimas su kliūtimis, vandenšuołė		
Statybos pradžios metai:	1969	Plotis: m	
Statybos pabaigos metai:	1969	Plotas kv. m	13,66
Rekonstravimo pradžios metai:	2010	Tūris: kub. m	
Rekonstravimo pabaigos metai:	2013	Gylis: m	
Kap. remonto pradžios metai:		Baigtumo procentas: %	100
Kap. remonto pabaigos metai:		Aukštis: m	
Modernizavimo pradžios metai:		Ilgis: m	
Modernizavimo pabaigos metai:		Skersmuo mm	
Papr. remonto pradžios metai:		Medžiaga:	Kita
Papr. remonto pabaigos metai:		Markė:	
Kiekis: vnt.			

Parengė Matininkas Sigitas Veteikis




Kitų statinių kadastro duomenys

Adresas Utenos r. sav. Utenos m. Užpalių g. 100

Unikalus Nr. 4400-2720-3441

Pavadinimas Tribūna "D"

Pažymėjimas plane 5U1b

Paskirtis Sporto inžineriniai statiniai

Kad. duomenų nustatymo 2013-07-19

Aprašymas Statinio aukštis H=4.65 m.
Sėdimų vietų skaičius-768 vnt.
Suformuotas atskyrus b7, kurio unikalus Nr.4400-1704-8472

Statinio duomenys

Statybos pradžios metai:	1969	Modernizavimo pradžios metai:	
Statybos pabaigos metai:	1969	Modernizavimo pabaigos metai:	
Rekonstravimo pradžios metai:	2010	Papr. remonto pradžios metai:	
Rekonstravimo pabaigos metai:	2013	Papr. remonto pabaigos metai:	
Kap. remonto pradžios metai:		Statinio kategorija:	Ypatingas
Kap. remonto pabaigos metai:		Daikto būklė:	

Statinio sudėtinių dalių kadastro duomenys

Pažymėjimas plane	Sudėtinė dalis		
5U1b	Tribūna "D"		
Statybos pradžios metai:	1969	Plotis: m	
Statybos pabaigos metai:	1969	Plotas kv. m	362,62
Rekonstravimo pradžios metai:	2010	Tūris: kub. m	
Rekonstravimo pabaigos metai:	2013	Gylis: m	
Kap. remonto pradžios metai:		Baigtumo procentas: %	100
Kap. remonto pabaigos metai:		Aukštis: m	4,65
Modernizavimo pradžios metai:		Ilgis: m	
Modernizavimo pabaigos metai:		Skersmuo mm	
Papr. remonto pradžios metai:		Medžiaga:	Gelžbetonis
Papr. remonto pabaigos metai:		Markė:	
Kiekis: vnt.	768		

Parengė Matininkas Sigitas Veteikis



Kitų statinių kadastro duomenys

Adresas Utenos r. sav. Utenos m. Užpalių g. 100

Unikalus Nr. 4400-1704-8507

Pavadinimas Universali aikštė

Pažymėjimas plane

Paskirtis Sporto inžineriniai statiniai

Kad. duomenų nustatymo 2013-08-14

Aprašymas

Statinio duomenys

Statybos pradžios metai:	1969	Modernizavimo pradžios metai:	
Statybos pabaigos metai:	1969	Modernizavimo pabaigos metai:	
Rekonstravimo pradžios metai:	2010	Papr. remonto pradžios metai:	
Rekonstravimo pabaigos metai:	2013	Papr. remonto pabaigos metai:	
Kap. remonto pradžios metai:		Statinio kategorija:	II grupės nesudėtingas
Kap. remonto pabaigos metai:		Daikto būklė:	

Statinio sudėtinių dalių kadastro duomenys

Pažymėjimas plane	Sudėtinė dalis		
b12-a	Universali aikštė		
Statybos pradžios metai:	1969	Plotis: m	
Statybos pabaigos metai:	1969	Plotas kv. m	656,59
Rekonstravimo pradžios metai:	2010	Tūris: kub. m	
Rekonstravimo pabaigos metai:	2013	Gylis: m	
Kap. remonto pradžios metai:		Baigtumo procentas: %	100
Kap. remonto pabaigos metai:		Aukštis: m	
Modernizavimo pradžios metai:		Ilgis: m	
Modernizavimo pabaigos metai:		Skersmuo mm	
Papr. remonto pradžios metai:		Medžiaga:	Kita
Papr. remonto pabaigos metai:		Markė:	
Kiekis: vnt.			

Pažymėjimas plane	Sudėtinė dalis		
b12-b	Takelis		
Statybos pradžios metai:	1969	Plotis: m	
Statybos pabaigos metai:	1969	Plotas kv. m	75,32
Rekonstravimo pradžios metai:	2010	Tūris: kub. m	
Rekonstravimo pabaigos metai:	2013	Gylis: m	
Kap. remonto pradžios metai:		Baigtumo procentas: %	100
Kap. remonto pabaigos metai:		Aukštis: m	
Modernizavimo pradžios metai:		Ilgis: m	
Modernizavimo pabaigos metai:		Skersmuo mm	
Papr. remonto pradžios metai:		Medžiaga:	Betono trinkelės
Papr. remonto pabaigos metai:		Markė:	
Kiekis: vnt.			

11-Rgs-2013 19:35:27



Statinio sudėtinių dalių kadastro duomenys

Pažymėjimas plane	Sudėtinė dalis		
t4	Universalios aikštės aptvėrimas		
Statybos pradžios metai:	1969	Plotis: m	
Statybos pabaigos metai:	1969	Plotas kv. m	
Rekonstravimo pradžios metai:	2010	Tūris: kub. m	
Rekonstravimo pabaigos metai:	2013	Gylis: m	
Kap. remonto pradžios metai:		Baigtumo procentas: %	100
Kap. remonto pabaigos metai:		Aukštis: m	3
Modernizavimo pradžios metai:		Ilgis: m	83,43
Modernizavimo pabaigos metai:		Skersmuo mm	
Papr. remonto pradžios metai:		Medžiaga:	Kita
Papr. remonto pabaigos metai:		Markė:	
Kiekis: vnt.			

Parengė Matininkas Sigitas Veteikis




Kitų statinių kadastro duomenys

Adresas Utenos r. sav. Utenos m. Užpalių g. 100

Unikalus Nr. 4400-2728-7745

Pavadinimas Treniruočių aikštė

Pažymėjimas plane b13

Paskirtis Sporto inžineriniai statiniai

Kad. duomenų nustatymo 2013-08-14

Aprašymas Suformuotas atskyrus b13, kurio unikalus Nr. 4400-1704-8507.

Statinio duomenys

Statybos pradžios metai:	1969	Modernizavimo pradžios metai:	
Statybos pabaigos metai:	1969	Modernizavimo pabaigos metai:	
Rekonstravimo pradžios metai:	2010	Papr. remonto pradžios metai:	
Rekonstravimo pabaigos metai:	2013	Papr. remonto pabaigos metai:	
Kap. remonto pradžios metai:		Statinio kategorija:	II grupės nesudėtingas
Kap. remonto pabaigos metai:		Daikto būklė:	

Statinio sudėtinių dalių kadastro duomenys

Pažymėjimas plane		Sudėtinė dalis	
b13-a		Treniruočių aikštė	
Statybos pradžios metai:	1969	Plotis: m	
Statybos pabaigos metai:	1969	Plotas kv. m	1629,51
Rekonstravimo pradžios metai:	2010	Tūris: kub. m	
Rekonstravimo pabaigos metai:	2013	Gylis: m	
Kap. remonto pradžios metai:		Baigtumo procentas: %	100
Kap. remonto pabaigos metai:		Aukštis: m	
Modernizavimo pradžios metai:		Ilgis: m	
Modernizavimo pabaigos metai:		Skersmuo mm	
Papr. remonto pradžios metai:		Medžiaga:	Kita
Papr. remonto pabaigos metai:		Markė:	
Kiekis: vnt.			

Pažymėjimas plane		Sudėtinė dalis	
b13-b		Takelis	
Statybos pradžios metai:	1969	Plotis: m	
Statybos pabaigos metai:	1969	Plotas kv. m	186,95
Rekonstravimo pradžios metai:	2010	Tūris: kub. m	
Rekonstravimo pabaigos metai:	2013	Gylis: m	
Kap. remonto pradžios metai:		Baigtumo procentas: %	100
Kap. remonto pabaigos metai:		Aukštis: m	
Modernizavimo pradžios metai:		Ilgis: m	
Modernizavimo pabaigos metai:		Skersmuo mm	
Papr. remonto pradžios metai:		Medžiaga:	Betono trinkelės
Papr. remonto pabaigos metai:		Markė:	
Kiekis: vnt.			



Statinio sudėtinių dalių kadastro duomenys

Pažymėjimas plane	Sudėtinė dalis		
t3	Treniruočių aikštės aptvėrimas		
Statybos pradžios metai:	1969	Plotis: m	
Statybos pabaigos metai:	1969	Plotas kv. m	
Rekonstravimo pradžios metai:	2010	Tūris: kub. m	
Rekonstravimo pabaigos metai:	2013	Gylis: m	
Kap. remonto pradžios metai:		Baigtumo procentas: %	100
Kap. remonto pabaigos metai:		Aukštis: m	2,8
Modernizavimo pradžios metai:		Ilgis: m	184,28
Modernizavimo pabaigos metai:		Skersmuo mm	
Papr. remonto pradžios metai:		Medžiaga:	Kita
Papr. remonto pabaigos metai:		Markė:	
Kiekis: vnt.			

Parengė Matininkas Sigitas Veteikis




Kitų statinių kadastro duomenys

Adresas Utenos r. sav. Utenos m. Užpalių g. 100

Unikalus Nr. 4400-2728-7756

Pavadinimas Mini aikštė

Pažymėjimas plane b11

Paskirtis Sporto inžineriniai statiniai

Kad. duomenų nustatymo 2013-08-14

Aprašymas Suformuotas atskyrus b11, kurio unikalus Nr.4400-1704-8507.

Statinio duomenys

Statybos pradžios metai:	1969	Modernizavimo pradžios metai:	
Statybos pabaigos metai:	1969	Modernizavimo pabaigos metai:	
Rekonstravimo pradžios metai:	2010	Papr. remonto pradžios metai:	
Rekonstravimo pabaigos metai:	2013	Papr. remonto pabaigos metai:	
Kap. remonto pradžios metai:		Statinio kategorija:	II grupės nesudėtingas
Kap. remonto pabaigos metai:		Daikto būklė:	

Statinio sudėtinių dalių kadastro duomenys

Pažymėjimas plane	Sudėtinė dalis		
b11-a	Mini aikštė		
Statybos pradžios metai:	1969	Plotis: m	
Statybos pabaigos metai:	1969	Plotas kv. m	1680,05
Rekonstravimo pradžios metai:	2010	Tūris: kub. m	
Rekonstravimo pabaigos metai:	2013	Gylis: m	
Kap. remonto pradžios metai:		Baigtumo procentas: %	100
Kap. remonto pabaigos metai:		Aukštis: m	
Modernizavimo pradžios metai:		Ilgis: m	
Modernizavimo pabaigos metai:		Skersmuo mm	
Papr. remonto pradžios metai:		Medžiaga:	Kita
Papr. remonto pabaigos metai:		Markė:	
Kiekis: vnt.			

Pažymėjimas plane	Sudėtinė dalis		
b11-b	Takelis		
Statybos pradžios metai:	1969	Plotis: m	
Statybos pabaigos metai:	1969	Plotas kv. m	172,62
Rekonstravimo pradžios metai:	2010	Tūris: kub. m	
Rekonstravimo pabaigos metai:	2013	Gylis: m	
Kap. remonto pradžios metai:		Baigtumo procentas: %	100
Kap. remonto pabaigos metai:		Aukštis: m	
Modernizavimo pradžios metai:		Ilgis: m	
Modernizavimo pabaigos metai:		Skersmuo mm	
Papr. remonto pradžios metai:		Medžiaga:	Betono trinkelės
Papr. remonto pabaigos metai:		Markė:	
Kiekis: vnt.			

11-Rgs-2013 19:39:22



Statinio sudėtinių dalių kadastro duomenys

Pažymėjimas plane	Sudėtinė dalis		
t2	Mini aikštės aptvėrimas		
Statybos pradžios metai:	1969	Plotis: m	
Statybos pabaigos metai:	1969	Plotas kv. m	
Rekonstravimo pradžios metai:	2010	Tūris: kub. m	
Rekonstravimo pabaigos metai:	2013	Gylis: m	
Kap. remonto pradžios metai:		Baigtumo procentas: %	100
Kap. remonto pabaigos metai:		Aukštis: m	2,8
Modernizavimo pradžios metai:		Ilgis: m	58,19
Modernizavimo pabaigos metai:		Skersmuo mm	
Papr. remonto pradžios metai:		Medžiaga:	Kita
Papr. remonto pabaigos metai:		Markė:	
Kiekis: vnt.			

Parengė Matininkas Sigitas Veteikis



Kitų statinių kadastro duomenys

Adresas Utenos r. sav. Utenos m. Užpalių g. 100

Unikalus Nr. 4400-2728-7812

Pavadinimas Automobilių aikštelė (11 vietų)

Pažymėjimas plane b15

Paskirtis Kiti inžineriniai statiniai

Kad. duomenų nustatymo 2013-08-14

Aprašymas

Statinio duomenys

Statybos pradžios metai:	2010	Modernizavimo pradžios metai:	
Statybos pabaigos metai:	2013	Modernizavimo pabaigos metai:	
Rekonstravimo pradžios metai:		Papr. remonto pradžios metai:	
Rekonstravimo pabaigos metai:		Papr. remonto pabaigos metai:	
Kap. remonto pradžios metai:		Statinio kategorija:	Neypatingas
Kap. remonto pabaigos metai:		Daikto būklė:	

Statinio sudėtinių dalių kadastro duomenys

Pažymėjimas plane	Sudėtinė dalis		
b15	Automobilių aikštelė (11 vietų)		
Statybos pradžios metai:	2010	Plotis: m	
Statybos pabaigos metai:	2013	Plotas kv. m	902,96
Rekonstravimo pradžios metai:		Tūris: kub. m	
Rekonstravimo pabaigos metai:		Gylis: m	
Kap. remonto pradžios metai:		Baigtumo procentas: %	100
Kap. remonto pabaigos metai:		Aukštis: m	
Modernizavimo pradžios metai:		Ilgis: m	
Modernizavimo pabaigos metai:		Skersmuo mm	
Papr. remonto pradžios metai:		Medžiaga:	Asfaltas
Papr. remonto pabaigos metai:		Markė:	
Kiekis: vnt.			

Parengė Matininkas Sigitas Veteikis



Kitų statinių kadastro duomenys

Adresas Utenos r. sav. Utenos m. Užpalių g. 100

Pavadinimas Automobilių aikštelė (256 vietų)

Aprašymas 9 stovėjimo vietos

Unikalus Nr. 4400-2728-7823

Pažymėjimas plane b16

Paskirtis Kiti inžineriniai statiniai

Kad. duomenų nustatymo 2013-08-14

Statinio duomenys

Statybos pradžios metai:	2010	Modernizavimo pradžios metai:	
Statybos pabaigos metai:	2013	Modernizavimo pabaigos metai:	
Rekonstravimo pradžios metai:		Papr. remonto pradžios metai:	
Rekonstravimo pabaigos metai:		Papr. remonto pabaigos metai:	
Kap. remonto pradžios metai:		Statinio kategorija:	Neypatingas
Kap. remonto pabaigos metai:		Daikto būklė:	

Statinio sudėtinių dalių kadastro duomenys

Pažymėjimas plane	Sudėtinė dalis		
b16-a	Automobilių aikštelė (256 vietų)		
Statybos pradžios metai:	2010	Plotis: m	
Statybos pabaigos metai:	2013	Plotas kv. m	632,16
Rekonstravimo pradžios metai:		Tūris: kub. m	
Rekonstravimo pabaigos metai:		Gylis: m	
Kap. remonto pradžios metai:		Baigtumo procentas: %	100
Kap. remonto pabaigos metai:		Aukštis: m	
Modernizavimo pradžios metai:		Ilgis: m	
Modernizavimo pabaigos metai:		Skersmuo mm	
Papr. remonto pradžios metai:		Medžiaga:	Asfaltas
Papr. remonto pabaigos metai:		Markė:	
Kiekis: vnt.			

Pažymėjimas plane	Sudėtinė dalis		
b16-b	Įvažiavimas		
Statybos pradžios metai:	2010	Plotis: m	
Statybos pabaigos metai:	2013	Plotas kv. m	178,35
Rekonstravimo pradžios metai:		Tūris: kub. m	
Rekonstravimo pabaigos metai:		Gylis: m	
Kap. remonto pradžios metai:		Baigtumo procentas: %	100
Kap. remonto pabaigos metai:		Aukštis: m	
Modernizavimo pradžios metai:		Ilgis: m	
Modernizavimo pabaigos metai:		Skersmuo mm	
Papr. remonto pradžios metai:		Medžiaga:	Asfaltas
Papr. remonto pabaigos metai:		Markė:	
Kiekis: vnt.			

Parengė Matininkas Sigitas Veteikis




10-Rgs-2013 19:23:23



* 1 0 4 0 5 9 0 4 9 4 *

Kitų statinių kadastro duomenys

Adresas Utenos r. sav. Utenos m. Užpalių g. 100

Unikalus Nr. 4400-2728-7834

Pavadinimas Lauko treniruoklių kompleksas

Pažymėjimas plane b17

Paskirtis Sporto inžineriniai statiniai

Kad. duomenų nustatymo 2013-08-14

Aprašymas

Statinio duomenys

Statybos pradžios metai:	2010	Modernizavimo pradžios metai:	
Statybos pabaigos metai:	2013	Modernizavimo pabaigos metai:	
Rekonstravimo pradžios metai:		Papr. remonto pradžios metai:	
Rekonstravimo pabaigos metai:		Papr. remonto pabaigos metai:	
Kap. remonto pradžios metai:		Statinio kategorija:	Neypatingas
Kap. remonto pabaigos metai:		Daikto būklė:	

Statinio sudėtinių dalių kadastro duomenys

Pažymėjimas plane	Sudėtinė dalis		
b17-a	Lauko treniruoklių kompleksas		
Statybos pradžios metai:	2010	Plotis: m	
Statybos pabaigos metai:	2013	Plotas kv. m	251,74
Rekonstravimo pradžios metai:		Tūris: kub. m	
Rekonstravimo pabaigos metai:		Gylis: m	
Kap. remonto pradžios metai:		Baigtumo procentas: %	100
Kap. remonto pabaigos metai:		Aukštis: m	
Modernizavimo pradžios metai:		Ilgis: m	
Modernizavimo pabaigos metai:		Skersmuo mm	
Papr. remonto pradžios metai:		Medžiaga:	Žvyras
Papr. remonto pabaigos metai:		Markė:	
Kiekis: vnt.			

Pažymėjimas plane	Sudėtinė dalis		
b17-b	Lauko treniruoklių kompleksas		
Statybos pradžios metai:	2010	Plotis: m	
Statybos pabaigos metai:	2013	Plotas kv. m	256,46
Rekonstravimo pradžios metai:		Tūris: kub. m	
Rekonstravimo pabaigos metai:		Gylis: m	
Kap. remonto pradžios metai:		Baigtumo procentas: %	100
Kap. remonto pabaigos metai:		Aukštis: m	
Modernizavimo pradžios metai:		Ilgis: m	
Modernizavimo pabaigos metai:		Skersmuo mm	
Papr. remonto pradžios metai:		Medžiaga:	Žvyras
Papr. remonto pabaigos metai:		Markė:	
Kiekis: vnt.			

Parengė Matininkas Sigitas Veteikis



10-Rgs-2013 19:38:21



* 1 0 4 0 5 9 0 5 5 2 *

Kitų statinių kadastro duomenys

Adresas Utenos r. sav. Utenos m. Užpalių g. 100

Unikalus Nr. 4400-2728-7845

Pavadinimas Vaikų treniruokliai

Pažymėjimas plane b18

Paskirtis Sporto inžineriniai statiniai

Kad. duomenų nustatymo 2013-08-14

Aprašymas

Statinio duomenys

Statybos pradžios metai:	2010	Modernizavimo pradžios metai:	
Statybos pabaigos metai:	2013	Modernizavimo pabaigos metai:	
Rekonstravimo pradžios metai:		Papr. remonto pradžios metai:	
Rekonstravimo pabaigos metai:		Papr. remonto pabaigos metai:	
Kap. remonto pradžios metai:		Statinio kategorija:	I grupės nesudėtingas
Kap. remonto pabaigos metai:		Daikto būklė:	

Statinio sudėtinių dalių kadastro duomenys

Pažymėjimas plane	Sudėtinė dalis		
b18-a	Vaikų treniruokliai		
Statybos pradžios metai:	2010	Plotis: m	
Statybos pabaigos metai:	2013	Plotas kv. m	34,94
Rekonstravimo pradžios metai:		Tūris: kub. m	
Rekonstravimo pabaigos metai:		Gylis: m	
Kap. remonto pradžios metai:		Baigtumo procentas: %	100
Kap. remonto pabaigos metai:		Aukštis: m	
Modernizavimo pradžios metai:		Ilgis: m	
Modernizavimo pabaigos metai:		Skersmuo mm	
Papr. remonto pradžios metai:		Medžiaga:	Žvyras
Papr. remonto pabaigos metai:		Markė:	
Kiekis: vnt.			

Pažymėjimas plane	Sudėtinė dalis		
b18-b	Vaikų treniruokliai		
Statybos pradžios metai:	2010	Plotis: m	
Statybos pabaigos metai:	2013	Plotas kv. m	34,94
Rekonstravimo pradžios metai:		Tūris: kub. m	
Rekonstravimo pabaigos metai:		Gylis: m	
Kap. remonto pradžios metai:		Baigtumo procentas: %	100
Kap. remonto pabaigos metai:		Aukštis: m	
Modernizavimo pradžios metai:		Ilgis: m	
Modernizavimo pabaigos metai:		Skersmuo mm	
Papr. remonto pradžios metai:		Medžiaga:	Žvyras
Papr. remonto pabaigos metai:		Markė:	
Kiekis: vnt.			

Parengė Matininkas Sigitas Veteikis



19-Rgp-2013 10:53:28



Kitų statinių kadastro duomenys

Adresas Utenos r. sav. Utenos m. Užpalių g. 100

Unikalus Nr. 4400-2728-7856

Pavadinimas Vaikų žaidimo aikštelės-karstyklės

Pažymėjimas plane b19

Paskirtis Sporto inžineriniai statiniai

Kad. duomenų nustatymo 2013-08-14

Aprašymas

Statinio duomenys

Statybos pradžios metai:	2010	Modernizavimo pradžios metai:	
Statybos pabaigos metai:	2013	Modernizavimo pabaigos metai:	
Rekonstravimo pradžios metai:		Papr. remonto pradžios metai:	
Rekonstravimo pabaigos metai:		Papr. remonto pabaigos metai:	
Kap. remonto pradžios metai:		Statinio kategorija:	II grupės nesudėtingas
Kap. remonto pabaigos metai:		Daikto būklė:	

Statinio sudėtinųjų dalių kadastro duomenys

Pažymėjimas plane	Sudėtinė dalis		
b19-a	Vaikų žaidimo aikštelės-karstyklės		
Statybos pradžios metai:	2010	Plotis: m	
Statybos pabaigos metai:	2013	Plotas kv. m	130,26
Rekonstravimo pradžios metai:		Tūris: kub. m	
Rekonstravimo pabaigos metai:		Gylis: m	
Kap. remonto pradžios metai:		Baigtumo procentas: %	100
Kap. remonto pabaigos metai:		Aukštis: m	
Modernizavimo pradžios metai:		Ilgis: m	
Modernizavimo pabaigos metai:		Skersmuo mm	
Papr. remonto pradžios metai:		Medžiaga:	Žvyras
Papr. remonto pabaigos metai:		Markė:	
Kiekis: vnt.			

Pažymėjimas plane	Sudėtinė dalis		
b19-b	Vaikų žaidimo aikštelės-karstyklės		
Statybos pradžios metai:	2010	Plotis: m	
Statybos pabaigos metai:	2013	Plotas kv. m	124,91
Rekonstravimo pradžios metai:		Tūris: kub. m	
Rekonstravimo pabaigos metai:		Gylis: m	
Kap. remonto pradžios metai:		Baigtumo procentas: %	100
Kap. remonto pabaigos metai:		Aukštis: m	
Modernizavimo pradžios metai:		Ilgis: m	
Modernizavimo pabaigos metai:		Skersmuo mm	
Papr. remonto pradžios metai:		Medžiaga:	Žvyras
Papr. remonto pabaigos metai:		Markė:	
Kiekis: vnt.			

Parengė Matininkas Sigitas Veteikis



20-Rgp-2013 19:21:41



Kitų statinių kadastro duomenys

Adresas Utenos r. sav. Utenos m. Užpalių g. 100

Unikalus Nr. 4400-1704-8542

Pavadinimas Disko metimo sektorius(jaunių iki 16metų)

Pažymėjimas plane b14

Paskirtis Sporto inžineriniai statiniai

Kad. duomenų nustatymo 2013-08-14

Aprašymas

Statinio duomenys

Statybos pradžios metai:	1969	Modernizavimo pradžios metai:	
Statybos pabaigos metai:	1969	Modernizavimo pabaigos metai:	
Rekonstravimo pradžios metai:	2010	Papr. remonto pradžios metai:	
Rekonstravimo pabaigos metai:	2013	Papr. remonto pabaigos metai:	
Kap. remonto pradžios metai:		Statinio kategorija:	II grupės nesudėtingas
Kap. remonto pabaigos metai:		Daikto būklė:	

Statinio sudėtinių dalių kadastro duomenys

Pažymėjimas plane	Sudėtinė dalis		
b14-a	Disko metimo sektorius		
Statybos pradžios metai:	1969	Plotis: m	
Statybos pabaigos metai:	1969	Plotas kv. m	133,94
Rekonstravimo pradžios metai:	2010	Tūris: kub. m	
Rekonstravimo pabaigos metai:	2013	Gylis: m	
Kap. remonto pradžios metai:		Baigtumo procentas: %	100
Kap. remonto pabaigos metai:		Aukštis: m	
Modernizavimo pradžios metai:		Ilgis: m	
Modernizavimo pabaigos metai:		Skersmuo mm	
Papr. remonto pradžios metai:		Medžiaga:	Asfaltas
Papr. remonto pabaigos metai:		Markė:	
Kiekis: vnt.			

Pažymėjimas plane	Sudėtinė dalis		
b14-b	Disko metimo sektorius		
Statybos pradžios metai:	1969	Plotis: m	
Statybos pabaigos metai:	1969	Plotas kv. m	1195,84
Rekonstravimo pradžios metai:	2010	Tūris: kub. m	
Rekonstravimo pabaigos metai:	2013	Gylis: m	
Kap. remonto pradžios metai:		Baigtumo procentas: %	100
Kap. remonto pabaigos metai:		Aukštis: m	
Modernizavimo pradžios metai:		Ilgis: m	
Modernizavimo pabaigos metai:		Skersmuo mm	
Papr. remonto pradžios metai:		Medžiaga:	Kita
Papr. remonto pabaigos metai:		Markė:	
Kiekis: vnt.			

Parengė Matininkas Sigitas Veteikis



11-Rgs-2013 19:50:57



Kitų statinių kadastro duomenys

Adresas Utenos r. sav. Utenos m. Užpalių g. 100

Unikalus Nr. 4400-2728-7867

Pavadinimas Teritorijos tvora

Pažymėjimas plane t1

Paskirtis Kiti inžineriniai statiniai

Kad. duomenų nustatymo 2013-08-14

Aprašymas

Statinio duomenys

Statybos pradžios metai:	2010	Modernizavimo pradžios metai:	
Statybos pabaigos metai:	2013	Modernizavimo pabaigos metai:	
Rekonstravimo pradžios metai:		Papr. remonto pradžios metai:	
Rekonstravimo pabaigos metai:		Papr. remonto pabaigos metai:	
Kap. remonto pradžios metai:		Statinio kategorija:	Necypatingas
Kap. remonto pabaigos metai:		Daikto būklė:	

Statinio sudėtinių dalių kadastro duomenys

Pažymėjimas plane	Sudėtinė dalis		
t1	Teritorijos tvora		
Statybos pradžios metai:	2010	Plotis: m	
Statybos pabaigos metai:	2013	Plotas kv. m	
Rekonstravimo pradžios metai:		Tūris: kub. m	
Rekonstravimo pabaigos metai:		Gylis: m	
Kap. remonto pradžios metai:		Baigtumo procentas: %	100
Kap. remonto pabaigos metai:		Aukštis: m	2,2
Modernizavimo pradžios metai:		Ilgis: m	1026,37
Modernizavimo pabaigos metai:		Skersmuo mm	
Papr. remonto pradžios metai:		Medžiaga:	Metalas
Papr. remonto pabaigos metai:		Markė:	
Kiekis: vnt.	1		

Parengė Matininkas Sigitas Veteikis



Kitų statinių kadastro duomenys

Adresas Utenos r. sav. Utenos m. Užpalių g. 100

Unikalus Nr. 4400-2728-7878

Pavadinimas Neigaliųjų pandusas

Pažymėjimas plane p

Paskirtis Kiti inžineriniai statiniai

Kad. duomenų nustatymo 2013-08-14

Aprašymas

Statinio duomenys

Statybos pradžios metai:	2010	Modernizavimo pradžios metai:	
Statybos pabaigos metai:	2013	Modernizavimo pabaigos metai:	
Rekonstravimo pradžios metai:		Papr. remonto pradžios metai:	
Rekonstravimo pabaigos metai:		Papr. remonto pabaigos metai:	
Kap. remonto pradžios metai:		Statinio kategorija:	Neypatingas
Kap. remonto pabaigos metai:		Daikto būklė:	

Statinio sudėtinių dalių kadastro duomenys

Pažymėjimas plane	Sudėtinė dalis		
p	Neigaliųjų pandusas		
Statybos pradžios metai:	2010	Plotis: m	1,53
Statybos pabaigos metai:	2013	Plotas kv. m	
Rekonstravimo pradžios metai:		Tūris: kub. m	
Rekonstravimo pabaigos metai:		Gylis: m	
Kap. remonto pradžios metai:		Baigtumo procentas: %	100
Kap. remonto pabaigos metai:		Aukštis: m	
Modernizavimo pradžios metai:		Ilgis: m	30,62
Modernizavimo pabaigos metai:		Skersmuo mm	
Papr. remonto pradžios metai:		Medžiaga:	Metalas
Papr. remonto pabaigos metai:		Markė:	
Kiekis: vnt.			

Parengė Matininkas Sigitas Veteikis



Kitų statinių kadastro duomenys

Adresas Utenos r. sav. Utenos m. Užpalių g. 100

Unikalus Nr. 4400-2728-7889

Pavadinimas Vidaus takai

Pažymėjimas plane b20

Paskirtis Kiti inžineriniai statiniai

Kad. duomenų nustatymo 2013-08-14

Aprašymas

Statinio duomenys

Statybos pradžios metai:	2010	Modernizavimo pradžios metai:	
Statybos pabaigos metai:	2013	Modernizavimo pabaigos metai:	
Rekonstravimo pradžios metai:		Papr. remonto pradžios metai:	
Rekonstravimo pabaigos metai:		Papr. remonto pabaigos metai:	
Kap. remonto pradžios metai:		Statinio kategorija:	Neypatingas
Kap. remonto pabaigos metai:		Daikto būklė:	

Statinio sudėtinių dalių kadastro duomenys

Pažymėjimas plane	Sudėtinė dalis		
b20-a	Vidaus takai		
Statybos pradžios metai:	2010	Plotis: m	
Statybos pabaigos metai:	2013	Plotas kv. m	5058,02
Rekonstravimo pradžios metai:		Tūris: kub. m	
Rekonstravimo pabaigos metai:		Gylis: m	
Kap. remonto pradžios metai:		Baigtumo procentas: %	100
Kap. remonto pabaigos metai:		Aukštis: m	
Modernizavimo pradžios metai:		Ilgis: m	
Modernizavimo pabaigos metai:		Skersmuo mm	
Papr. remonto pradžios metai:		Medžiaga:	Betono trinkelės
Papr. remonto pabaigos metai:		Markė:	
Kiekis: vnt.			

Pažymėjimas plane	Sudėtinė dalis		
b20-b	Vidaus takai		
Statybos pradžios metai:	2010	Plotis: m	
Statybos pabaigos metai:	2013	Plotas kv. m	55,06
Rekonstravimo pradžios metai:		Tūris: kub. m	
Rekonstravimo pabaigos metai:		Gylis: m	
Kap. remonto pradžios metai:		Baigtumo procentas: %	100
Kap. remonto pabaigos metai:		Aukštis: m	
Modernizavimo pradžios metai:		Ilgis: m	
Modernizavimo pabaigos metai:		Skersmuo mm	
Papr. remonto pradžios metai:		Medžiaga:	Betono trinkelės
Papr. remonto pabaigos metai:		Markė:	
Kiekis: vnt.			



10-Rgs-2013 19:30:06



* 1 0 4 0 5 9 0 5 0 8 *

Statinio sudėtinių dalių kadastro duomenys

Pažymėjimas plane	Sudėtinė dalis		
b20-c	Vidaus takai		
Statybos pradžios metai:	2010	Plotis: m	
Statybos pabaigos metai:	2013	Plotas kv. m	13,82
Rekonstravimo pradžios metai:		Tūris: kub. m	
Rekonstravimo pabaigos metai:		Gylis: m	
Kap. remonto pradžios metai:		Baigtumo procentas: %	100
Kap. remonto pabaigos metai:		Aukštis: m	
Modernizavimo pradžios metai:		Ilgis: m	
Modernizavimo pabaigos metai:		Skersmuo mm	
Papr. remonto pradžios metai:		Medžiaga:	Betono trinkelės
Papr. remonto pabaigos metai:		Markė:	
Kiekis: vnt.	1		

Parengė Matininkas Sigitas Veteikis




Kitų statinių kadastro duomenys

Adresas Utenos r. sav. Utenos m. Užpalių g. 100

Unikalus Nr. 4400-1704-8483

Pavadinimas Vidaus takai

Pažymėjimas plane

Paskirtis Kiti inžineriniai statiniai

Kad. duomenų nustatymo 2013-08-14

Aprašymas

Statinio duomenys

Statybos pradžios metai:	2008	Modernizavimo pradžios metai:	
Statybos pabaigos metai:	2008	Modernizavimo pabaigos metai:	
Rekonstravimo pradžios metai:	2010	Papr. remonto pradžios metai:	
Rekonstravimo pabaigos metai:	2013	Papr. remonto pabaigos metai:	
Kap. remonto pradžios metai:		Statinio kategorija:	II grupės nesudėtingas
Kap. remonto pabaigos metai:		Daikto būklė:	

Statinio sudėtinių dalių kadastro duomenys

Pažymėjimas plane	Sudėtinė dalis		
b10	Vidaus takai		
Statybos pradžios metai:	2008	Plotis: m	
Statybos pabaigos metai:	2008	Plotas kv. m	399,56
Rekonstravimo pradžios metai:	2010	Tūris: kub. m	
Rekonstravimo pabaigos metai:	2013	Gylis: m	
Kap. remonto pradžios metai:		Baigtumo procentas: %	100
Kap. remonto pabaigos metai:		Aukštis: m	
Modernizavimo pradžios metai:		Ilgis: m	
Modernizavimo pabaigos metai:		Skersmuo mm	
Papr. remonto pradžios metai:		Medžiaga:	Betono trinkelės
Papr. remonto pabaigos metai:		Markė:	
Kiekis: vnt.			

Parengė Matininkas Sigitas Veteikis



Kitų statinių kadastro duomenys

Adresas Utenos r. sav. Utenos m. Užpalių g. 100

Unikalus Nr. 8296-9007-7043

Pavadinimas Vidaus takai

Pažymėjimas plane b9

Paskirtis Kiti inžineriniai statiniai

Kad. duomenų nustatymo 2013-08-14

Aprašymas

Statinio duomenys

Statybos pradžios metai:	1969	Modernizavimo pradžios metai:	
Statybos pabaigos metai:	1969	Modernizavimo pabaigos metai:	
Rekonstravimo pradžios metai:	2010	Papr. remonto pradžios metai:	
Rekonstravimo pabaigos metai:	2013	Papr. remonto pabaigos metai:	
Kap. remonto pradžios metai:		Statinio kategorija:	II grupės nesudėtingas
Kap. remonto pabaigos metai:		Daikto būklė:	

Statinio sudėtinių dalių kadastro duomenys

Pažymėjimas plane	Sudėtinė dalis		
b9	Vidaus takai		
Statybos pradžios metai:	1969	Plotis: m	
Statybos pabaigos metai:	1969	Plotas kv. m	279,79
Rekonstravimo pradžios metai:	2010	Tūris: kub. m	
Rekonstravimo pabaigos metai:	2013	Gylis: m	
Kap. remonto pradžios metai:		Baigtumo procentas: %	100
Kap. remonto pabaigos metai:		Aukštis: m	
Modernizavimo pradžios metai:		Ilgis: m	
Modernizavimo pabaigos metai:		Skersmuo mm	
Papr. remonto pradžios metai:		Medžiaga:	Betono trinkelės
Papr. remonto pabaigos metai:		Markė:	
Kiekis: vnt.			

Pažymėjimas plane	Sudėtinė dalis		
t	Tvora		
Statybos pradžios metai:	1969	Plotis: m	
Statybos pabaigos metai:	1969	Plotas kv. m	
Rekonstravimo pradžios metai:		Tūris: kub. m	
Rekonstravimo pabaigos metai:		Gylis: m	
Kap. remonto pradžios metai:		Baigtumo procentas: %	0
Kap. remonto pabaigos metai:		Aukštis: m	0
Modernizavimo pradžios metai:		Ilgis: m	0
Modernizavimo pabaigos metai:		Skersmuo mm	
Papr. remonto pradžios metai:		Medžiaga:	Nėra
Papr. remonto pabaigos metai:		Markė:	
Kiekis: vnt.	0		



Statinio sudėtinių dalių kadastro duomenys

Pažymėjimas plane	Sudėtinė dalis		
b8	Automobilių stovėjimo aikštelė		
Statybos pradžios metai:	1969	Plotis: m	
Statybos pabaigos metai:	1969	Plotas kv. m	0
Rekonstravimo pradžios metai:		Tūris: kub. m	
Rekonstravimo pabaigos metai:		Gylis: m	
Kap. remonto pradžios metai:		Baigtumo procentas: %	0
Kap. remonto pabaigos metai:		Aukštis: m	
Modernizavimo pradžios metai:		Ilgis: m	
Modernizavimo pabaigos metai:		Skersmuo mm	
Papr. remonto pradžios metai:		Medžiaga:	Nėra
Papr. remonto pabaigos metai:		Markė:	
Kiekis: vnt.	0		

Pažymėjimas plane	Sudėtinė dalis		
V	Lauko tualetas		
Statybos pradžios metai:	1969	Plotis: m	
Statybos pabaigos metai:	1969	Plotas kv. m	
Rekonstravimo pradžios metai:		Tūris: kub. m	0
Rekonstravimo pabaigos metai:		Gylis: m	
Kap. remonto pradžios metai:		Baigtumo procentas: %	0
Kap. remonto pabaigos metai:		Aukštis: m	
Modernizavimo pradžios metai:		Ilgis: m	
Modernizavimo pabaigos metai:		Skersmuo mm	
Papr. remonto pradžios metai:		Medžiaga:	Nėra
Papr. remonto pabaigos metai:		Markė:	
Kiekis: vnt.	0		

Parengė Matininkas Sigitas Veteikis



Kitų statinių kadastro duomenys

Adresas Utenos r. sav. Utenos m. Užpalių g. 100

Pavadinimas Požeminiai rezervuarai vejos laistymui

Aprašymas

Unikalus Nr. 4400-2728-7890

Pažymėjimas plane r1,r2

Paskirtis Kiti inžineriniai statiniai

Kad. duomenų nustatymo 2013-08-14

Statinio duomenys

Statybos pradžios metai:	2010	Modernizavimo pradžios metai:	
Statybos pabaigos metai:	2013	Modernizavimo pabaigos metai:	
Rekonstravimo pradžios metai:		Papr. remonto pradžios metai:	
Rekonstravimo pabaigos metai:		Papr. remonto pabaigos metai:	
Kap. remonto pradžios metai:		Statinio kategorija:	Neypatingas
Kap. remonto pabaigos metai:		Daikto būklė:	

Statinio sudėtinių dalių kadastro duomenys

Pažymėjimas plane	Sudėtinė dalis		
r1	Požeminis rezervuaras vejos laistymui		
Statybos pradžios metai:	2010	Plotis: m	
Statybos pabaigos metai:	2013	Plotas kv. m	
Rekonstravimo pradžios metai:		Tūris: kub. m	70,5
Rekonstravimo pabaigos metai:		Gylis: m	
Kap. remonto pradžios metai:		Baigtumo procentas: %	100
Kap. remonto pabaigos metai:		Aukštis: m	
Modernizavimo pradžios metai:		Ilgis: m	
Modernizavimo pabaigos metai:		Skersmuo mm	
Papr. remonto pradžios metai:		Medžiaga:	Stikloplastis
Papr. remonto pabaigos metai:		Markė:	
Kiekis: vnt.	1		

Pažymėjimas plane	Sudėtinė dalis		
r2	Požeminis rezervuaras vejos laistymui		
Statybos pradžios metai:	2010	Plotis: m	
Statybos pabaigos metai:	2013	Plotas kv. m	
Rekonstravimo pradžios metai:		Tūris: kub. m	70,5
Rekonstravimo pabaigos metai:		Gylis: m	
Kap. remonto pradžios metai:		Baigtumo procentas: %	100
Kap. remonto pabaigos metai:		Aukštis: m	
Modernizavimo pradžios metai:		Ilgis: m	
Modernizavimo pabaigos metai:		Skersmuo mm	
Papr. remonto pradžios metai:		Medžiaga:	Stikloplastis
Papr. remonto pabaigos metai:		Markė:	
Kiekis: vnt.	1		

Parengė Matininkas Sigitas Veteikis



10-Rgs-2013 19:42:37



* 1 0 4 0 5 9 0 5 7 8 *

Kitų statinių kadastro duomenys

Adresas Utenos r. sav. Utenos m. Užpalių g. 100

Unikalus Nr. 4400-2720-3452

Pavadinimas Švieslėntė

Pažymėjimas plane s

Paskirtis Kiti inžineriniai statiniai

Kad. duomenų nustatymo 2013-07-19

Aprašymas

Statinio duomenys

Statybos pradžios metai:	2010	Modernizavimo pradžios metai:	
Statybos pabaigos metai:	2013	Modernizavimo pabaigos metai:	
Rekonstravimo pradžios metai:		Papr. remonto pradžios metai:	
Rekonstravimo pabaigos metai:		Papr. remonto pabaigos metai:	
Kap. remonto pradžios metai:		Statinio kategorija:	Neypatingas
Kap. remonto pabaigos metai:		Daikto būklė:	

Statinio sudėtinių dalių kadastro duomenys

Pažymėjimas plane	Sudėtinė dalis		
s	Švieslėntė		
Statybos pradžios metai:	2010	Plotis: m	
Statybos pabaigos metai:	2013	Plotas kv. m	15
Rekonstravimo pradžios metai:		Tūris: kub. m	
Rekonstravimo pabaigos metai:		Gylis: m	
Kap. remonto pradžios metai:		Baigtumo procentas: %	100
Kap. remonto pabaigos metai:		Aukštis: m	
Modernizavimo pradžios metai:		Ilgis: m	
Modernizavimo pabaigos metai:		Skersmuo mm	
Papr. remonto pradžios metai:		Medžiaga:	Metalas
Papr. remonto pabaigos metai:		Markė:	
Kiekis: vnt.	1		

Parengė Matininkas Sigitas Veteikis




Inžinerinių statinių kadastro duomenys

Adresas Utenos r. sav. Utenos m. Užpalių g. 100

Unikalus Nr. 4400-2728-7901

Pavadinimas Vandentiekio įvadiniai tinklai

Pažymėjimas plane

Paskirtis Vandentiekio tinklų

Kad. duomenų nustatymo 2013-08-14

Aprašymas

Statinio duomenys

Statybos pradžios metai:	2010	Baigtumo procentas: %	100
Statybos pabaigos metai:	2013	Vandentiekio linijos reikšmė:	įvadinė
Rekonstravimo pradžios metai:		Ilgis: m	28,46
Rekonstravimo pabaigos metai:		Daikto būklė:	

Statinio sudėtinių dalių kadastro duomenys

Pažymėjimas plane	Sudėtinė dalis		
1(118A)-3	Vandentiekio įvadiniai tinklai		
Statybos pabaigos metai:	2013	Ilgis: m	28,46
Rekonstravimo pabaigos metai:		Medžiaga:	Polietilenas
Skersmuo mm	110	Gylis: m	
Markė:			

Parengė Matininkas Sigitas Veteikis



Inžinerinių statinių kadastro duomenys

Adresas Utenos r. sav. Utenos m. Užpalių g. 100

Unikalus Nr. 4400-2728-7912

Pavadinimas Vandentiekio magistraliniai tinklai

Pažymėjimas plane

Paskirtis Vandentiekio tinklų

Kad. duomenų nustatymo 2013-08-14

Aprašymas

Statinio duomenys

Statybos pradžios metai:	2010	Baigtumo procentas: %	100
Statybos pabaigos metai:	2013	Vandentiekio linijos reikšmė:	magistralinė
Rekonstravimo pradžios metai:		Ilgis: m	964,89
Rekonstravimo pabaigos metai:		Daikto būklė:	

Statinio sudėtinių dalių kadastro duomenys

Pažymėjimas plane	Sudėtinė dalis		
1(245)-20(52)	Vandentiekio magistraliniai tinklai		
Statybos pabaigos metai:	2013	Ilgis: m	953,27
Rekonstravimo pabaigos metai:		Medžiaga:	Polietilenas
Skersmuo mm	160	Gylis: m	
Markė:			

Pažymėjimas plane	Sudėtinė dalis		
26-27	Vandentiekio magistraliniai tinklai		
Statybos pabaigos metai:	2013	Ilgis: m	2,38
Rekonstravimo pabaigos metai:		Skersmuo mm	110
Medžiaga:	Polietilenas	Gylis: m	
Markė:			

Pažymėjimas plane	Sudėtinė dalis		
24-25	Vandentiekio magistraliniai tinklai		
Statybos pabaigos metai:	2013	Ilgis: m	2,12
Rekonstravimo pabaigos metai:		Skersmuo mm	110
Medžiaga:	Polietilenas	Gylis: m	
Markė:			

Pažymėjimas plane	Sudėtinė dalis		
22-23	Vandentiekio magistraliniai tinklai		
Statybos pabaigos metai:	2013	Ilgis: m	7,12
Rekonstravimo pabaigos metai:		Skersmuo mm	110
Medžiaga:	Polietilenas	Gylis: m	
Markė:			

Pažymėjimas plane	Sudėtinė dalis		
1(245)	Šuliny		
Statybos pabaigos metai:	2013	Gylis: m	2,23
Rekonstravimo pabaigos metai:		Skersmuo mm	2000
Medžiaga:	Betonas	Ilgis: m	
Koordinatė X:	6154514,47	Plotis: m	

17-Rgp-2013 17:36:50



* 1 0 4 0 1 2 9 0 2 4 *

Statinio sudėtinių dalių kadastro duomenys

Koordinatė Y:	601706,49	Kiekis: vnt.	1
Tūris: kub. m			

Pažymėjimas plane	Sudėtinė dalis		
4(117A)	Šulinys		
Statybos pabaigos metai:	2013	Gylis: m	2,23
Rekonstravimo pabaigos metai:		Skersmuo mm	2000
Medžiaga:	Betonas	Ilgis: m	
Koordinatė X:	6154618,93	Plotis: m	
Koordinatė Y:	601565,46	Kiekis: vnt.	1
Tūris: kub. m			

Pažymėjimas plane	Sudėtinė dalis		
17(241)	Šulinys		
Statybos pabaigos metai:	2013	Gylis: m	2,53
Rekonstravimo pabaigos metai:		Skersmuo mm	2000
Medžiaga:	Betonas	Ilgis: m	
Koordinatė X:	6154765,58	Plotis: m	
Koordinatė Y:	601732,48	Kiekis: vnt.	1
Tūris: kub. m			

Pažymėjimas plane	Sudėtinė dalis		
3(118A)	Šulinys		
Statybos pabaigos metai:	2013	Gylis: m	2,55
Rekonstravimo pabaigos metai:		Skersmuo mm	2000
Medžiaga:	Betonas	Ilgis: m	
Koordinatė X:	6154611,2	Plotis: m	
Koordinatė Y:	601580,7	Kiekis: vnt.	1
Tūris: kub. m			

Pažymėjimas plane	Sudėtinė dalis		
23	Vandentiekio hidrantas		
Statybos pabaigos metai:	2013	Rekonstravimo pabaigos metai:	

Pažymėjimas plane	Sudėtinė dalis		
25	Vandentiekio hidrantas		
Statybos pabaigos metai:	2013	Rekonstravimo pabaigos metai:	

Pažymėjimas plane	Sudėtinė dalis		
27	Vandentiekio hidrantas		
Statybos pabaigos metai:	2013	Rekonstravimo pabaigos metai:	



17-Rgp-2013 17:36:50



* 1 0 4 0 1 2 9 0 2 4 *

Inžinerinių statinių kadastro duomenys

Adresas Utenos r. sav. Utenos m. Užpalių g. 100

Unikalus Nr. 4400-1704-8594

Pavadinimas Vandentiekio tinklai

Pažymėjimas plane

Paskirtis Vandentiekio tinklų

Kad. duomenų nustatymo 2013-08-14

Aprašymas

Statinio duomenys

Statybos pradžios metai:	2008	Baigtumo procentas: %	100
Statybos pabaigos metai:	2008	Vandentiekio linijos reikšmė:	įvadinė
Rekonstravimo pradžios metai:	2010	Ilgis: m	113,17
Rekonstravimo pabaigos metai:	2013	Daikto būklė:	

Statinio sudėtinių dalių kadastro duomenys

Pažymėjimas plane	Sudėtinė dalis		
1-6	Vandentiekio tinklai		
Statybos pabaigos metai:	2008	Ilgis: m	113,17
Rekonstravimo pabaigos metai:	2013	Medžiaga:	Polietilenas
Skersmuo mm	50	Gylis: m	
Markė:			

Parengė Matininkas Sigitas Veteikis




Inžinerinių statinių kadastro duomenys

Adresas Utenos r. sav. Utenos m. Užpalių g. 100

Unikalus Nr. 4400-2728-7923

Pavadinimas Gaisrinio vandentiekio tinklai

Pažymėjimas plane V

Paskirtis Vandentiekio tinklų

Kad. duomenų nustatymo 2013-08-14

Aprašymas

Statinio duomenys

Statybos pradžios metai:	2010	Baigtumo procentas: %	100
Statybos pabaigos metai:	2013	Vandentiekio linijos reikšmė:	įvadinė
Rekonstravimo pradžios metai:		Ilgis: m	38,97
Rekonstravimo pabaigos metai:		Daikto būklė:	

Statinio sudėtinių dalių kadastro duomenys

Pažymėjimas plane	Sudėtinė dalis		
1-4	Gaisrinio vandentiekio tinklai		
Statybos pabaigos metai:	2013	Ilgis: m	38,97
Rekonstravimo pabaigos metai:		Medžiaga:	Polietilenas
Skersmuo mm	110	Gylis: m	
Markė:			

Parengė Matininkas Sigitas Veteikis




Inžinerinių statinių kadastro duomenys

Adresas Utenos r. sav. Utenos m. Užpalių g. 100

Unikalus Nr. 4400-2728-7934

Pavadinimas Laistymo vandentiekio tinklai

Pažymėjimas plane

Paskirtis Vandentiekio tinklų

Kad. duomenų nustatymo 2013-08-14

Aprašymas

Statinio duomenys

Statybos pradžios metai:	2010	Baigtumo procentas: %	100
Statybos pabaigos metai:	2013	Vandentiekio linijos reikšmė:	skirstomoji (kvartinė)
Rekonstravimo pradžios metai:		Ilgis: m	597,61
Rekonstravimo pabaigos metai:		Daikto būklė:	

Statinio sudėtinių dalių kadastro duomenys

Pažymėjimas plane	Sudėtinė dalis		
1(art.)-2(122)	Laistymo vandentiekio tinklai		
Statybos pabaigos metai:	2013	Ilgis: m	4,3
Rekonstravimo pabaigos metai:		Medžiaga:	Polietilenas
Skersmuo mm	32	Gylis: m	
Markė:			

Pažymėjimas plane	Sudėtinė dalis		
2(122)-6(113)	Laistymo vandentiekio tinklai		
Statybos pabaigos metai:	2013	Ilgis: m	74,27
Rekonstravimo pabaigos metai:		Skersmuo mm	75
Medžiaga:	Polietilenas	Gylis: m	
Markė:			

Pažymėjimas plane	Sudėtinė dalis		
6(113)-7(112)	Laistymo vandentiekio tinklai		
Statybos pabaigos metai:	2013	Ilgis: m	2,72
Rekonstravimo pabaigos metai:		Skersmuo mm	50
Medžiaga:	Polietilenas	Gylis: m	
Markė:			

Pažymėjimas plane	Sudėtinė dalis		
7(112)-10	Laistymo vandentiekio tinklai		
Statybos pabaigos metai:	2013	Ilgis: m	80,87
Rekonstravimo pabaigos metai:		Skersmuo mm	90
Medžiaga:	Polietilenas	Gylis: m	
Markė:			

Pažymėjimas plane	Sudėtinė dalis		
18-47	Laistymo vandentiekio tinklai		
Statybos pabaigos metai:	2013	Ilgis: m	171,29
Rekonstravimo pabaigos metai:		Skersmuo mm	75
Medžiaga:	Polietilenas	Gylis: m	
Markė:			

20-Rgp-2013 12:10:02



Statinio sudėtinių dalių kadastro duomenys

Pažymėjimas plane	Sudėtinė dalis		
50-51	Laistymo vandentiekio tinklai		
Statybos pabaigos metai:	2013	Ilgis: m	0.17
Rekonstravimo pabaigos metai:		Skersmuo mm	75
Medžiaga:	Polietilenas	Gylis: m	
Markė:			

Pažymėjimas plane	Sudėtinė dalis		
61-62	Laistymo vandentiekio tinklai		
Statybos pabaigos metai:	2013	Ilgis: m	0.17
Rekonstravimo pabaigos metai:		Skersmuo mm	75
Medžiaga:	Polietilenas	Gylis: m	
Markė:			

Pažymėjimas plane	Sudėtinė dalis		
64-65	Laistymo vandentiekio tinklai		
Statybos pabaigos metai:	2013	Ilgis: m	0.17
Rekonstravimo pabaigos metai:		Skersmuo mm	75
Medžiaga:	Polietilenas	Gylis: m	
Markė:			

Pažymėjimas plane	Sudėtinė dalis		
16-17	Laistymo vandentiekio tinklai		
Statybos pabaigos metai:	2013	Ilgis: m	0.17
Rekonstravimo pabaigos metai:		Skersmuo mm	75
Medžiaga:	Polietilenas	Gylis: m	
Markė:			

Pažymėjimas plane	Sudėtinė dalis		
46-22	Laistymo vandentiekio tinklai		
Statybos pabaigos metai:	2013	Ilgis: m	226,9
Rekonstravimo pabaigos metai:		Skersmuo mm	63
Medžiaga:	Polietilenas	Gylis: m	
Markė:			

Pažymėjimas plane	Sudėtinė dalis		
20-21	Laistymo vandentiekio tinklai		
Statybos pabaigos metai:	2013	Ilgis: m	19,13
Rekonstravimo pabaigos metai:		Skersmuo mm	63
Medžiaga:	Polietilenas	Gylis: m	
Markė:			

Pažymėjimas plane	Sudėtinė dalis		
23-24	Laistymo vandentiekio tinklai		
Statybos pabaigos metai:	2013	Ilgis: m	0.17
Rekonstravimo pabaigos metai:		Skersmuo mm	63
Medžiaga:	Polietilenas	Gylis: m	
Markė:			



Statinio sudėtinių dalių kadastro duomenys

Pažymėjimas plane	Sudėtinė dalis		
25-26	Laistymo vandentiekio tinklai		
Statybos pabaigos metai:	2013	Ilgis: m	0.17
Rekonstravimo pabaigos metai:		Skersmuo mm	63
Medžiaga:	Polietilenas	Gylis: m	
Markė:			

Pažymėjimas plane	Sudėtinė dalis		
30-31	Laistymo vandentiekio tinklai		
Statybos pabaigos metai:	2013	Ilgis: m	0.17
Rekonstravimo pabaigos metai:		Skersmuo mm	63
Medžiaga:	Polietilenas	Gylis: m	
Markė:			


Pažymėjimas plane	Sudėtinė dalis		
32-34	Laistymo vandentiekio tinklai		
Statybos pabaigos metai:	2013	Ilgis: m	16,6
Rekonstravimo pabaigos metai:		Skersmuo mm	25
Medžiaga:	Polietilenas	Gylis: m	
Markė:			

Pažymėjimas plane	Sudėtinė dalis		
35-36	Laistymo vandentiekio tinklai		
Statybos pabaigos metai:	2013	Ilgis: m	0.17
Rekonstravimo pabaigos metai:		Skersmuo mm	63
Medžiaga:	Polietilenas	Gylis: m	
Markė:			

Pažymėjimas plane	Sudėtinė dalis		
44-45	Laistymo vandentiekio tinklai		
Statybos pabaigos metai:	2013	Ilgis: m	0.17
Rekonstravimo pabaigos metai:		Skersmuo mm	63
Medžiaga:	Polietilenas	Gylis: m	
Markė:			

Pažymėjimas plane	Sudėtinė dalis		
7(112)	Laistymo siurblinė		
Statybos pabaigos metai:	2013	Gylis: m	3
Rekonstravimo pabaigos metai:		Skersmuo mm	1800
Medžiaga:	Stikloplastis	Ilgis: m	
Koordinatė X:	6154644,74	Plotis: m	
Koordinatė Y:	601558,41	Kiekis: vnt.	1
Tūris: kub. m			

Pažymėjimas plane	Sudėtinė dalis		
2(122)	Šulinys		
Statybos pabaigos metai:	2013	Gylis: m	2,05
Rekonstravimo pabaigos metai:		Skersmuo mm	2000
Medžiaga:	Betonas	Ilgis: m	
Koordinatė X:	6154636,04	Plotis: m	



Statinio sudėtinių dalių kadastro duomenys

Koordinatė Y:	601625,64	Kiekis: vnt.	1
Tūris: kub. m			

Parengė Matininkas Sigitas Veteikis



Inžinerinių statinių kadastro duomenys

Adresas Utenos r. sav. Utenos m. Užpalių g. 100

Unikalus Nr. 4400-2728-7945

Pavadinimas Buitinio nuotekyno magistraliniai tinklai

Pažymėjimas plane

Paskirtis Nuotekų šalinimo tinklų

Kad. duomenų nustatymo 2013-08-14

Aprašymas

Statinio duomenys

Statybos pradžios metai:	2010	Nuotekų linijos reikšmė:	skirstomoji (kvartalinė)
Statybos pabaigos metai:	2013	Nuotekų linijos rūšis:	renkamoji
Rekonstravimo pradžios metai:		Nuotekų linijos būdas:	buitinė
Rekonstravimo pabaigos metai:		Ilgis: m	139,18
Baigtumo procentas: %	100	Daikto būklė:	

Statinio sudėtinių dalių kadastro duomenys

Pažymėjimas plane	Sudėtinė dalis		
1(181)-4(44)	Buitinio nuotekyno tinklai		
Statybos pabaigos metai:	2013	Ilgis: m	139,18
Rekonstravimo pabaigos metai:		Medžiaga:	Polietilenas
Skersmuo mm	200	Gylis: m	
Markė:			

Pažymėjimas plane	Sudėtinė dalis		
1(181)	Slėgio gesinimo šulinys		
Statybos pabaigos metai:	2013	Gylis: m	1,3
Rekonstravimo pabaigos metai:		Skersmuo mm	1000
Medžiaga:	Betonas	Ilgis: m	
Koordinatė X:	6154567,59	Plotis: m	
Koordinatė Y:	601689,19	Kiekis: vnt.	1
Tūris: kub. m			

Pažymėjimas plane	Sudėtinė dalis		
2(243)	Šulinys		
Statybos pabaigos metai:	2013	Gylis: m	2,17
Rekonstravimo pabaigos metai:		Skersmuo mm	1000
Medžiaga:	Betonas	Ilgis: m	
Koordinatė X:	6154545,64	Plotis: m	
Koordinatė Y:	601731,59	Kiekis: vnt.	1
Tūris: kub. m			

Pažymėjimas plane	Sudėtinė dalis		
3(244)	Šulinys		
Statybos pabaigos metai:	2013	Gylis: m	2,05
Rekonstravimo pabaigos metai:		Skersmuo mm	1000
Medžiaga:	Betonas	Ilgis: m	
Koordinatė X:	6154504,69	Plotis: m	
Koordinatė Y:	601733,63	Kiekis: vnt.	1
Tūris: kub. m			

11-Rgs-2013 19:42:40



Statinio sudėtinių dalių kadastro duomenys

Parengė Matininkas Sigitas Veteikis



11-Rgs-2013 19:42:40



Inžinerinių statinių kadastro duomenys

Adresas Utenos r. sav. Utenos m. Užpalių g. 100

Unikalus Nr. 4400-1704-8561

Pavadinimas Buitinio nuotekyno tinklai

Pažymėjimas plane

Paskirtis Nuotekų šalinimo tinklų

Kad. duomenų nustatymo 2013-08-14

Aprašymas

Statinio duomenys

Statybos pradžios metai:	2008	Nuotekų linijos reikšmė:	išvadinė
Statybos pabaigos metai:	2008	Nuotekų linijos rūšis:	renkamoji
Rekonstravimo pradžios metai:	2010	Nuotekų linijos būdas:	buitinė
Rekonstravimo pabaigos metai:	2013	Ilgis: m	185,77
Baigtumo procentas: %	100	Daikto būklė:	

Statinio sudėtinių dalių kadastro duomenys

Pažymėjimas plane	Sudėtinė dalis		
1(125)-12(15)	Buitinio nuotekyno tinklai		
Statybos pabaigos metai:	2008	Ilgis: m	177,71
Rekonstravimo pabaigos metai:	2013	Medžiaga:	Polivinilchloridas
Skersmuo mm	160	Gylis: m	
Markė:			

Pažymėjimas plane	Sudėtinė dalis		
12(15)-13	Buitinio nuotekyno tinklai		
Statybos pabaigos metai:	2008	Ilgis: m	4,34
Rekonstravimo pabaigos metai:	2013	Medžiaga:	Polivinilchloridas
Skersmuo mm	110	Gylis: m	
Markė:			

Pažymėjimas plane	Sudėtinė dalis		
4(118)-5	Buitinio nuotekyno tinklai		
Statybos pabaigos metai:	2008	Ilgis: m	3,72
Rekonstravimo pabaigos metai:	2013	Medžiaga:	Polivinilchloridas
Skersmuo mm	110	Gylis: m	
Markė:			

Pažymėjimas plane	Sudėtinė dalis		
2(127)	Šulinys		
Statybos pabaigos metai:	2008	Gylis: m	3,65
Rekonstravimo pabaigos metai:	2013	Skersmuo mm	1000
Medžiaga:	Betonas	Ilgis: m	
Koordinatė X:	6154623,66	Plotis: m	
Koordinatė Y:	601612,34	Kiekis: vnt.	1
Tūris: kub. m			



Statinio sudėtinių dalių kadastro duomenys

Pažymėjimas plane	Sudėtinė dalis		
3(117)	Šulinys		
Statybos pabaigos metai:	2008	Gylis: m	2,76
Rekonstravimo pabaigos metai:	2013	Skersmuo mm	1000
Medžiaga:	Betonas	Ilgis: m	
Koordinatė X:	6154621,57	Plotis: m	
Koordinatė Y:	601597,7	Kiekis: vnt.	1
Tūris: kub. m			

Pažymėjimas plane	Sudėtinė dalis		
4(118)	Šulinys		
Statybos pabaigos metai:	2008	Gylis: m	2,6
Rekonstravimo pabaigos metai:	2013	Skersmuo mm	1000
Medžiaga:	Betonas	Ilgis: m	
Koordinatė X:	6154633,76	Plotis: m	
Koordinatė Y:	601588,77	Kiekis: vnt.	1
Tūris: kub. m			

Pažymėjimas plane	Sudėtinė dalis		
6(119)	Šulinys		
Statybos pabaigos metai:	2008	Gylis: m	2,04
Rekonstravimo pabaigos metai:	2013	Skersmuo mm	1000
Medžiaga:	Betonas	Ilgis: m	
Koordinatė X:	6154632,69	Plotis: m	
Koordinatė Y:	601567,25	Kiekis: vnt.	1
Tūris: kub. m			

Pažymėjimas plane	Sudėtinė dalis		
7(67)	Šulinys		
Statybos pabaigos metai:	2008	Gylis: m	2,16
Rekonstravimo pabaigos metai:	2013	Skersmuo mm	1000
Medžiaga:	Betonas	Ilgis: m	
Koordinatė X:	6154658,71	Plotis: m	
Koordinatė Y:	601566,17	Kiekis: vnt.	1
Tūris: kub. m			

Pažymėjimas plane	Sudėtinė dalis		
8(68)	Šulinys		
Statybos pabaigos metai:	2008	Gylis: m	1,92
Rekonstravimo pabaigos metai:	2013	Skersmuo mm	1000
Medžiaga:	Betonas	Ilgis: m	
Koordinatė X:	6154662,03	Plotis: m	
Koordinatė Y:	601560,57	Kiekis: vnt.	1
Tūris: kub. m			

Pažymėjimas plane	Sudėtinė dalis		
9(69)	Šulinys		
Statybos pabaigos metai:	2008	Gylis: m	1,87
Rekonstravimo pabaigos metai:	2013	Skersmuo mm	1000
Medžiaga:	Betonas	Ilgis: m	

19-Rgp-2013 15:38:01



Statinio sudėtinių dalių kadastro duomenys

Koordinatė X:	6154689,49	Plotis: m	
Koordinatė Y:	601557,92	Kiekis: vnt.	1
Tūris: kub. m			

Pažymėjimas plane	Sudėtinė dalis		
10(16)	Šulinys		
Statybos pabaigos metai:	2008	Gylis: m	1,71
Rekonstravimo pabaigos metai:	2013	Skersmuo mm	1000
Medžiaga:	Betonas	Ilgis: m	
Koordinatė X:	6154713,22	Plotis: m	
Koordinatė Y:	601557,17	Kiekis: vnt.	1
Tūris: kub. m			

Pažymėjimas plane	Sudėtinė dalis		
11(14)	Šulinys		
Statybos pabaigos metai:	2008	Gylis: m	1,53
Rekonstravimo pabaigos metai:	2013	Skersmuo mm	1000
Medžiaga:	Betonas	Ilgis: m	
Koordinatė X:	6154743,23	Plotis: m	
Koordinatė Y:	601555,61	Kiekis: vnt.	1
Tūris: kub. m			

Pažymėjimas plane	Sudėtinė dalis		
12(15)	Šulinys		
Statybos pabaigos metai:	2008	Gylis: m	1,49
Rekonstravimo pabaigos metai:	2013	Skersmuo mm	1000
Medžiaga:	Betonas	Ilgis: m	
Koordinatė X:	6154743,53	Plotis: m	
Koordinatė Y:	601560,32	Kiekis: vnt.	1
Tūris: kub. m			

Parengė Matininkas Sigitas Veteikis




Inžinerinių statinių kadastro duomenys

Adresas Utenos r. sav. Utenos m. Užpalių g. 100

Unikalus Nr. 4400-2728-8164

Pavadinimas Slėginiai nuotekų tinklai

Pažymėjimas plane KS

Paskirtis Nuotekų šalinimo tinklų

Kad. duomenų nustatymo 2013-08-14

Aprašymas

Statinio duomenys

Statybos pradžios metai:	2010	Nuotekų linijos reikšmė:	skirstomoji (kvartalinė)
Statybos pabaigos metai:	2013	Nuotekų linijos rūšis:	slėginė
Rekonstravimo pradžios metai:		Nuotekų linijos būdas:	buitinė
Rekonstravimo pabaigos metai:		Ilgis: m	91,38
Baigtumo procentas: %	100	Daikto būklė:	

Statinio sudėtinių dalių kadastro duomenys

Pažymėjimas plane	Sudėtinė dalis		
1(125)-3(181)	Slėginiai nuotekų tinklai		
Statybos pabaigos metai:	2013	Ilgis: m	91,38
Rekonstravimo pabaigos metai:		Medžiaga:	Polietilenas
Skersmuo mm	90	Gylis: m	
Markė:			

Pažymėjimas plane	Sudėtinė dalis		
1(125)	Siurblinė		
Statybos pabaigos metai:	2013	Gylis: m	3,7
Rekonstravimo pabaigos metai:		Skersmuo mm	1800
Medžiaga:	Stikloplastis	Ilgis: m	
Koordinatė X:	6154616,76	Plotis: m	
Koordinatė Y:	601615,54	Kiekis: vnt.	1
Tūris: kub. m			

Parengė Matininkas Sigitas Veteikis



Inžinerinių statinių kadastro duomenys

Adresas Utenos r. sav. Utenos m. Užpalių g. 100

Unikalus Nr. 4400-2728-7956

Pavadinimas Paviršinio nuotekyno tinklai

Pažymėjimas plane KL

Paskirtis Nuotekų šalinimo tinklų

Kad. duomenų nustatymo 2013-08-14

Aprašymas Vamzdynų ilgis-1365.59m.

Latakų ilgis-462.10m.

Pagal statybos įstatymą neapskaitomas ilgis (statinių viduje);

vamzdynų ilgis-10.33m., latakų ilgis-53.20m.

Statinio duomenys

Statybos pradžios metai:	2010	Nuotekų linijos reikšmė:	skirstomoji (kvartalinė)
Statybos pabaigos metai:	2013	Nuotekų linijos rūšis:	renkamoji
Rekonstravimo pradžios metai:		Nuotekų linijos būdas:	lietaus
Rekonstravimo pabaigos metai:		Ilgis: m	1827,69
Baigtumo procentas: %	100	Daikto būklė:	

Statinio sudėtinių dalių kadastro duomenys

Pažymėjimas plane	Sudėtinė dalis		
1(155)-2	Paviršinio nuotekyno tinklai		
Statybos pabaigos metai:	2013	Ilgis: m	3,73
Rekonstravimo pabaigos metai:		Medžiaga:	Polivinilchloridas
Skersmuo mm	110	Gylis: m	
Markė:			

Pažymėjimas plane	Sudėtinė dalis		
1(155)-3	Paviršinio nuotekyno tinklai		
Statybos pabaigos metai:	2013	Ilgis: m	3,49
Rekonstravimo pabaigos metai:		Medžiaga:	Polivinilchloridas
Skersmuo mm	110	Gylis: m	
Markė:			

Pažymėjimas plane	Sudėtinė dalis		
1(155)-4	Paviršinio nuotekyno tinklai		
Statybos pabaigos metai:	2013	Ilgis: m	3,51
Rekonstravimo pabaigos metai:		Medžiaga:	Polivinilchloridas
Skersmuo mm	110	Gylis: m	
Markė:			

Pažymėjimas plane	Sudėtinė dalis		
1(155)-9	Paviršinio nuotekyno tinklai		
Statybos pabaigos metai:	2013	Ilgis: m	25,21
Rekonstravimo pabaigos metai:		Medžiaga:	Polivinilchloridas
Skersmuo mm	160	Gylis: m	
Markė:			



Statinio sudėtinių dalių kadastro duomenys

Pažymėjimas plane	Sudėtinė dalis		
5(154)-6(153)-7(152)	Paviršinio nuotekyno tinklai		
Statybos pabaigos metai:	2013	Ilgis: m	6,88
Rekonstravimo pabaigos metai:		Medžiaga:	Polivinilchloridas
Skersmuo mm	160	Gylis: m	
Markė:			

Pažymėjimas plane	Sudėtinė dalis		
10(161)-89-90	Paviršinio nuotekyno tinklai		
Statybos pabaigos metai:	2013	Ilgis: m	8,56
Rekonstravimo pabaigos metai:		Medžiaga:	Polivinilchloridas
Skersmuo mm	110	Gylis: m	
Markė:			

Pažymėjimas plane	Sudėtinė dalis		
10(161)-13	Paviršinio nuotekyno tinklai		
Statybos pabaigos metai:	2013	Ilgis: m	28,63
Rekonstravimo pabaigos metai:		Medžiaga:	Polivinilchloridas
Skersmuo mm	110	Gylis: m	
Markė:			

Pažymėjimas plane	Sudėtinė dalis		
12(212)-24(114)	Paviršinio nuotekyno tinklai		
Statybos pabaigos metai:	2013	Ilgis: m	144,56
Rekonstravimo pabaigos metai:		Medžiaga:	Polivinilchloridas
Skersmuo mm	200	Gylis: m	
Markė:			

Pažymėjimas plane	Sudėtinė dalis		
15(13)-16	Paviršinio nuotekyno tinklai		
Statybos pabaigos metai:	2013	Ilgis: m	3,46
Rekonstravimo pabaigos metai:		Medžiaga:	Polivinilchloridas
Skersmuo mm	110	Gylis: m	
Markė:			

Pažymėjimas plane	Sudėtinė dalis		
17(12)-18	Paviršinio nuotekyno tinklai		
Statybos pabaigos metai:	2013	Ilgis: m	3,2
Rekonstravimo pabaigos metai:		Medžiaga:	Polivinilchloridas
Skersmuo mm	110	Gylis: m	
Markė:			

Pažymėjimas plane	Sudėtinė dalis		
20(66)-21	Paviršinio nuotekyno tinklai		
Statybos pabaigos metai:	2013	Ilgis: m	10,4
Rekonstravimo pabaigos metai:		Medžiaga:	Polivinilchloridas
Skersmuo mm	110	Gylis: m	
Markė:			



Statinio sudėtinių dalių kadastro duomenys

Pažymėjimas plane	Sudėtinė dalis		
20(66)-19	Paviršinio nuotekyno tinklai		
Statybos pabaigos metai:	2013	Ilgis: m	2,95
Rekonstravimo pabaigos metai:		Medžiaga:	Polivinilchloridas
Skersmuo mm	110	Gylis: m	
Markė:			

Pažymėjimas plane	Sudėtinė dalis		
24(114)-25	Paviršinio nuotekyno tinklai		
Statybos pabaigos metai:	2013	Ilgis: m	4,72
Rekonstravimo pabaigos metai:		Medžiaga:	Polivinilchloridas
Skersmuo mm	110	Gylis: m	
Markė:			

Pažymėjimas plane	Sudėtinė dalis		
24(114)-26(113A)	Paviršinio nuotekyno tinklai		
Statybos pabaigos metai:	2013	Ilgis: m	20,87
Rekonstravimo pabaigos metai:		Medžiaga:	Polivinilchloridas
Skersmuo mm	315	Gylis: m	
Markė:			

Pažymėjimas plane	Sudėtinė dalis		
26(113A)-27(111)	Paviršinio nuotekyno tinklai		
Statybos pabaigos metai:	2013	Ilgis: m	11,05
Rekonstravimo pabaigos metai:		Medžiaga:	Polivinilchloridas
Skersmuo mm	200	Gylis: m	
Markė:			

Pažymėjimas plane	Sudėtinė dalis		
26(113A)-38(108)	Paviršinio nuotekyno tinklai		
Statybos pabaigos metai:	2013	Ilgis: m	44,77
Rekonstravimo pabaigos metai:		Medžiaga:	Polivinilchloridas
Skersmuo mm	400	Gylis: m	
Markė:			

Pažymėjimas plane	Sudėtinė dalis		
36-39(107)	Paviršinio nuotekyno tinklai		
Statybos pabaigos metai:	2013	Ilgis: m	26,14
Rekonstravimo pabaigos metai:		Medžiaga:	Polietilenas
Skersmuo mm	400	Gylis: m	
Markė:			

Pažymėjimas plane	Sudėtinė dalis		
39(107)-40	Paviršinio nuotekyno tinklai		
Statybos pabaigos metai:	2013	Ilgis: m	36,25
Rekonstravimo pabaigos metai:		Medžiaga:	Polivinilchloridas
Skersmuo mm	400	Gylis: m	
Markė:			



Statinio sudėtinių dalių kadastro duomenys

Pažymėjimas plane	Sudėtinė dalis		
28(111A)-33(103)	Paviršinio nuotekyno tinklai		
Statybos pabaigos metai:	2013	Ilgis: m	44,63
Rekonstravimo pabaigos metai:		Medžiaga:	Polivinilchloridas
Skersmuo mm	200	Gylis: m	
Markė:			

Pažymėjimas plane	Sudėtinė dalis		
24(114)-54(231)	Paviršinio nuotekyno tinklai		
Statybos pabaigos metai:	2013	Ilgis: m	241,29
Rekonstravimo pabaigos metai:		Medžiaga:	Polivinilchloridas
Skersmuo mm	315	Gylis: m	
Markė:			

Pažymėjimas plane	Sudėtinė dalis		
44(82)-45	Paviršinio nuotekyno tinklai		
Statybos pabaigos metai:	2013	Ilgis: m	15,25
Rekonstravimo pabaigos metai:		Medžiaga:	Polivinilchloridas
Skersmuo mm	110	Gylis: m	
Markė:			

Pažymėjimas plane	Sudėtinė dalis		
48(32)-49	Paviršinio nuotekyno tinklai		
Statybos pabaigos metai:	2013	Ilgis: m	11,92
Rekonstravimo pabaigos metai:		Medžiaga:	Polivinilchloridas
Skersmuo mm	110	Gylis: m	
Markė:			

Pažymėjimas plane	Sudėtinė dalis		
48(32)-50	Paviršinio nuotekyno tinklai		
Statybos pabaigos metai:	2013	Ilgis: m	3,02
Rekonstravimo pabaigos metai:		Medžiaga:	Polivinilchloridas
Skersmuo mm	110	Gylis: m	
Markė:			

Pažymėjimas plane	Sudėtinė dalis		
51(31)-52	Paviršinio nuotekyno tinklai		
Statybos pabaigos metai:	2013	Ilgis: m	11,98
Rekonstravimo pabaigos metai:		Medžiaga:	Polivinilchloridas
Skersmuo mm	110	Gylis: m	
Markė:			

Pažymėjimas plane	Sudėtinė dalis		
51(31)-53	Paviršinio nuotekyno tinklai		
Statybos pabaigos metai:	2013	Ilgis: m	2,99
Rekonstravimo pabaigos metai:		Medžiaga:	Polivinilchloridas
Skersmuo mm	110	Gylis: m	
Markė:			



Statinio sudėtinių dalių kadastro duomenys

Pažymėjimas plane	Sudėtinė dalis		
54(231)-55	Paviršinio nuotekyno tinklai		
Statybos pabaigos metai:	2013	Ilgis: m	12,14
Rekonstravimo pabaigos metai:		Medžiaga:	Polivinilchloridas
Skersmuo mm	110	Gylis: m	
Markė:			

Pažymėjimas plane	Sudėtinė dalis		
54(231)-56	Paviršinio nuotekyno tinklai		
Statybos pabaigos metai:	2013	Ilgis: m	2,86
Rekonstravimo pabaigos metai:		Medžiaga:	Polivinilchloridas
Skersmuo mm	110	Gylis: m	
Markė:			

Pažymėjimas plane	Sudėtinė dalis		
26(113A)-65(131)	Paviršinio nuotekyno tinklai		
Statybos pabaigos metai:	2013	Ilgis: m	103,9
Rekonstravimo pabaigos metai:		Medžiaga:	Polivinilchloridas
Skersmuo mm	315	Gylis: m	
Markė:			

Pažymėjimas plane	Sudėtinė dalis		
57(112A)-58(114)	Paviršinio nuotekyno tinklai		
Statybos pabaigos metai:	2013	Ilgis: m	11,96
Rekonstravimo pabaigos metai:		Medžiaga:	Polivinilchloridas
Skersmuo mm	200	Gylis: m	
Markė:			

Pažymėjimas plane	Sudėtinė dalis		
57(112A)-59	Paviršinio nuotekyno tinklai		
Statybos pabaigos metai:	2013	Ilgis: m	7,08
Rekonstravimo pabaigos metai:		Medžiaga:	Polivinilchloridas
Skersmuo mm	160	Gylis: m	
Markė:			

Pažymėjimas plane	Sudėtinė dalis		
60(128)-61(115a)	Paviršinio nuotekyno tinklai		
Statybos pabaigos metai:	2013	Ilgis: m	6,84
Rekonstravimo pabaigos metai:		Medžiaga:	Polivinilchloridas
Skersmuo mm	200	Gylis: m	
Markė:			

Pažymėjimas plane	Sudėtinė dalis		
62(129)-64(171)	Paviršinio nuotekyno tinklai		
Statybos pabaigos metai:	2013	Ilgis: m	27,72
Rekonstravimo pabaigos metai:		Medžiaga:	Polivinilchloridas
Skersmuo mm	200	Gylis: m	
Markė:			



Statinio sudėtinių dalių kadastro duomenys

Pažymėjimas plane		Sudėtinė dalis	
62(129)-63(130)		Paviršinio nuotekyno tinklai	
Statybos pabaigos metai:	2013	Ilgis: m	6,8
Rekonstravimo pabaigos metai:		Medžiaga:	Polivinilchloridas
Skersmuo mm	200	Gylis: m	
Markė:			

Pažymėjimas plane		Sudėtinė dalis	
65(131)-66		Paviršinio nuotekyno tinklai	
Statybos pabaigos metai:	2013	Ilgis: m	9,28
Rekonstravimo pabaigos metai:		Medžiaga:	Polivinilchloridas
Skersmuo mm	160	Gylis: m	
Markė:			

Pažymėjimas plane		Sudėtinė dalis	
65(131)-67(132)		Paviršinio nuotekyno tinklai	
Statybos pabaigos metai:	2013	Ilgis: m	28,26
Rekonstravimo pabaigos metai:		Medžiaga:	Polivinilchloridas
Skersmuo mm	250	Gylis: m	
Markė:			

Pažymėjimas plane		Sudėtinė dalis	
67(132)-68		Paviršinio nuotekyno tinklai	
Statybos pabaigos metai:	2013	Ilgis: m	6,26
Rekonstravimo pabaigos metai:		Medžiaga:	Polivinilchloridas
Skersmuo mm	160	Gylis: m	
Markė:			

Pažymėjimas plane		Sudėtinė dalis	
67(132)-69(91)		Paviršinio nuotekyno tinklai	
Statybos pabaigos metai:	2013	Ilgis: m	44,54
Rekonstravimo pabaigos metai:		Medžiaga:	Polivinilchloridas
Skersmuo mm	200	Gylis: m	
Markė:			

Pažymėjimas plane		Sudėtinė dalis	
69(91)-70		Paviršinio nuotekyno tinklai	
Statybos pabaigos metai:	2013	Ilgis: m	6,02
Rekonstravimo pabaigos metai:		Medžiaga:	Polivinilchloridas
Skersmuo mm	160	Gylis: m	
Markė:			

Pažymėjimas plane		Sudėtinė dalis	
42(124)-71		Paviršinio nuotekyno tinklai	
Statybos pabaigos metai:	2013	Ilgis: m	22,02
Rekonstravimo pabaigos metai:		Medžiaga:	Polivinilchloridas
Skersmuo mm	110	Gylis: m	
Markė:			



Statinio sudėtinių dalių kadastro duomenys

Pažymėjimas plane	Sudėtinė dalis		
41(115)-84(172)	Paviršinio nuotekyno tinklai		
Statybos pabaigos metai:	2013	Ilgis: m	250,41
Rekonstravimo pabaigos metai:		Medžiaga:	Polivinilchloridas
Skersmuo mm	315	Gylis: m	
Markė:			

Pažymėjimas plane	Sudėtinė dalis		
73-72(70)-74	Paviršinio nuotekyno tinklai		
Statybos pabaigos metai:	2013	Ilgis: m	14,28
Rekonstravimo pabaigos metai:		Medžiaga:	Polivinilchloridas
Skersmuo mm	110	Gylis: m	
Markė:			

Pažymėjimas plane	Sudėtinė dalis		
76-75(17)-77	Paviršinio nuotekyno tinklai		
Statybos pabaigos metai:	2013	Ilgis: m	14,28
Rekonstravimo pabaigos metai:		Medžiaga:	Polivinilchloridas
Skersmuo mm	110	Gylis: m	
Markė:			

Pažymėjimas plane	Sudėtinė dalis		
79-78(214)-80	Paviršinio nuotekyno tinklai		
Statybos pabaigos metai:	2013	Ilgis: m	14,26
Rekonstravimo pabaigos metai:		Medžiaga:	Polivinilchloridas
Skersmuo mm	110	Gylis: m	
Markė:			

Pažymėjimas plane	Sudėtinė dalis		
82(164)-86-87-88	Paviršinio nuotekyno tinklai		
Statybos pabaigos metai:	2013	Ilgis: m	38,12
Rekonstravimo pabaigos metai:		Medžiaga:	Polivinilchloridas
Skersmuo mm	110	Gylis: m	
Markė:			

Pažymėjimas plane	Sudėtinė dalis		
84(172)-85	Paviršinio nuotekyno tinklai		
Statybos pabaigos metai:	2013	Ilgis: m	19,1
Rekonstravimo pabaigos metai:		Medžiaga:	Polivinilchloridas
Skersmuo mm	110	Gylis: m	
Markė:			

Pažymėjimas plane	Sudėtinė dalis		
6(153)	Naftos gaudyklė		
Statybos pabaigos metai:	2013	Gylis: m	2,93
Rekonstravimo pabaigos metai:		Skersmuo mm	1000
Medžiaga:	Polietilenas	Ilgis: m	
Koordinatė X:	6154810,92	Plotis: m	
Koordinatė Y:	601520,49	Kiekis: vnt.	1
Tūris: kub. m	2,3		



Statinio sudėtinių dalių kadastro duomenys

Pažymėjimas plane	Sudėtinė dalis		
30(116A)	Naftos gaudyklė		
Statybos pabaigos metai:	2013	Gylis: m	4,01
Rekonstravimo pabaigos metai:		Skersmuo mm	1500
Medžiaga:	Gelžbetonis	Ilgis: m	
Koordinatė X:	6154634,47	Plotis: m	
Koordinatė Y:	601551,97	Kiekis: vnt.	1
Tūris: kub. m	4,01		

Pažymėjimas plane	Sudėtinė dalis		
1(155)	Šulinys		
Statybos pabaigos metai:	2013	Gylis: m	2,17
Rekonstravimo pabaigos metai:		Skersmuo mm	1000
Medžiaga:	Betonas	Ilgis: m	
Koordinatė X:	6154812,59	Plotis: m	
Koordinatė Y:	601508,96	Kiekis: vnt.	1
Tūris: kub. m			

Pažymėjimas plane	Sudėtinė dalis		
5(154)	Šulinys		
Statybos pabaigos metai:	2013	Gylis: m	1,82
Rekonstravimo pabaigos metai:		Skersmuo mm	1000
Medžiaga:	Betonas	Ilgis: m	
Koordinatė X:	6154809,16	Plotis: m	
Koordinatė Y:	601517,62	Kiekis: vnt.	1
Tūris: kub. m			

Pažymėjimas plane	Sudėtinė dalis		
7(152)	Šulinys		
Statybos pabaigos metai:	2013	Gylis: m	1,64
Rekonstravimo pabaigos metai:		Skersmuo mm	1000
Medžiaga:	Betonas	Ilgis: m	
Koordinatė X:	6154808,34	Plotis: m	
Koordinatė Y:	601522,87	Kiekis: vnt.	1
Tūris: kub. m			

Pažymėjimas plane	Sudėtinė dalis		
8(151)	Šulinys		
Statybos pabaigos metai:	2013	Gylis: m	1,38
Rekonstravimo pabaigos metai:		Skersmuo mm	1000
Medžiaga:	Betonas	Ilgis: m	
Koordinatė X:	6154807,61	Plotis: m	
Koordinatė Y:	601529,39	Kiekis: vnt.	1
Tūris: kub. m			

Pažymėjimas plane	Sudėtinė dalis		
10(161)	Šulinys		
Statybos pabaigos metai:	2013	Gylis: m	0,97
Rekonstravimo pabaigos metai:		Skersmuo mm	1000
Medžiaga:	Betonas	Ilgis: m	



Statinio sudėtinių dalių kadastro duomenys

Koordinatė X:	6154801,29	Plotis: m	
Koordinatė Y:	601556,04	Kiekis: vnt.	1
Tūris: kub. m			

Pažymėjimas plane	Sudėtinė dalis		
12(212)	Šulinys		
Statybos pabaigos metai:	2013	Gylis: m	1,3
Rekonstravimo pabaigos metai:		Skersmuo mm	1000
Medžiaga:	Betonas	Ilgis: m	
Koordinatė X:	6154784,88	Plotis: m	
Koordinatė Y:	601551,38	Kiekis: vnt.	1
Tūris: kub. m			

Pažymėjimas plane	Sudėtinė dalis		
14(213)	Šulinys		
Statybos pabaigos metai:	2013	Gylis: m	1,26
Rekonstravimo pabaigos metai:		Skersmuo mm	1000
Medžiaga:	Betonas	Ilgis: m	
Koordinatė X:	6154761,89	Plotis: m	
Koordinatė Y:	601553,12	Kiekis: vnt.	1
Tūris: kub. m			

Pažymėjimas plane	Sudėtinė dalis		
15(13)	Šulinys		
Statybos pabaigos metai:	2013	Gylis: m	1,54
Rekonstravimo pabaigos metai:		Skersmuo mm	1000
Medžiaga:	Betonas	Ilgis: m	
Koordinatė X:	6154739,07	Plotis: m	
Koordinatė Y:	601554,42	Kiekis: vnt.	1
Tūris: kub. m			

Pažymėjimas plane	Sudėtinė dalis		
17(12)	Šulinys		
Statybos pabaigos metai:	2013	Gylis: m	1,67
Rekonstravimo pabaigos metai:		Skersmuo mm	1000
Medžiaga:	Betonas	Ilgis: m	
Koordinatė X:	6154714,42	Plotis: m	
Koordinatė Y:	601556,11	Kiekis: vnt.	1
Tūris: kub. m			

Pažymėjimas plane	Sudėtinė dalis		
20(66)	Šulinys		
Statybos pabaigos metai:	2013	Gylis: m	1,8
Rekonstravimo pabaigos metai:		Skersmuo mm	1000
Medžiaga:	Betonas	Ilgis: m	
Koordinatė X:	6154681,35	Plotis: m	
Koordinatė Y:	601557,3	Kiekis: vnt.	1
Tūris: kub. m			



Statinio sudėtinių dalių kadastro duomenys

Pažymėjimas plane	Sudėtinė dalis		
22(65)	Šulinys		
Statybos pabaigos metai:	2013	Gylis: m	1,72
Rekonstravimo pabaigos metai:		Skersmuo mm	1000
Medžiaga:	Betonas	Ilgis: m	
Koordinatė X:	6154661,09	Plotis: m	
Koordinatė Y:	601558,83	Kiekis: vnt.	1
Tūris: kub. m			

Pažymėjimas plane	Sudėtinė dalis		
23(64)	Šulinys		
Statybos pabaigos metai:	2013	Gylis: m	1,84
Rekonstravimo pabaigos metai:		Skersmuo mm	1000
Medžiaga:	Betonas	Ilgis: m	
Koordinatė X:	6154657,57	Plotis: m	
Koordinatė Y:	601564,63	Kiekis: vnt.	1
Tūris: kub. m			

Pažymėjimas plane	Sudėtinė dalis		
24(114)	Šulinys		
Statybos pabaigos metai:	2013	Gylis: m	1,84
Rekonstravimo pabaigos metai:		Skersmuo mm	1000
Medžiaga:	Betonas	Ilgis: m	
Koordinatė X:	6154643,86	Plotis: m	
Koordinatė Y:	601565,62	Kiekis: vnt.	1
Tūris: kub. m			

Pažymėjimas plane	Sudėtinė dalis		
26(113A)	Šulinys		
Statybos pabaigos metai:	2013	Gylis: m	1,67
Rekonstravimo pabaigos metai:		Skersmuo mm	1000
Medžiaga:	Betonas	Ilgis: m	
Koordinatė X:	6154623	Plotis: m	
Koordinatė Y:	601566,39	Kiekis: vnt.	1
Tūris: kub. m			

Pažymėjimas plane	Sudėtinė dalis		
27(111)	Šulinys		
Statybos pabaigos metai:	2013	Gylis: m	1,03
Rekonstravimo pabaigos metai:		Skersmuo mm	315
Medžiaga:	Polivinilchloridas	Ilgis: m	
Koordinatė X:	6154620,59	Plotis: m	
Koordinatė Y:	601555,61	Kiekis: vnt.	1
Tūris: kub. m			

Pažymėjimas plane	Sudėtinė dalis		
28(111A)	Srauto paskirstymo šulinys		
Statybos pabaigos metai:	2013	Gylis: m	2
Rekonstravimo pabaigos metai:		Skersmuo mm	1500
Medžiaga:	Betonas	Ilgis: m	

19-Rgp-2013 19:31:20



* 1 0 4 0 1 5 6 9 1 4 *

Statinio sudėtinių dalių kadastro duomenys

Koordinatė X:	6154622,81	Plotis: m	
Koordinatė Y:	601557,56	Kiekis: vnt.	1
Tūris: kub. m			

Pažymėjimas plane	Sudėtinė dalis		
38(108)	Šulinys		
Statybos pabaigos metai:	2013	Gylis: m	1,72
Rekonstravimo pabaigos metai:		Skersmuo mm	1000
Medžiaga:	Betonas	Ilgis: m	
Koordinatė X:	6154644,84	Plotis: m	
Koordinatė Y:	601529,16	Kiekis: vnt.	1
Tūris: kub. m			

Pažymėjimas plane	Sudėtinė dalis		
37(106)	Šulinys		
Statybos pabaigos metai:	2013	Gylis: m	2,06
Rekonstravimo pabaigos metai:		Skersmuo mm	1000
Medžiaga:	Betonas	Ilgis: m	
Koordinatė X:	6154648,61	Plotis: m	
Koordinatė Y:	601531,93	Kiekis: vnt.	1
Tūris: kub. m			

Pažymėjimas plane	Sudėtinė dalis		
39(107)	Šulinys		
Statybos pabaigos metai:	2013	Gylis: m	1,72
Rekonstravimo pabaigos metai:		Skersmuo mm	1000
Medžiaga:	Betonas	Ilgis: m	
Koordinatė X:	6154629,59	Plotis: m	
Koordinatė Y:	601517,55	Kiekis: vnt.	1
Tūris: kub. m			

Pažymėjimas plane	Sudėtinė dalis		
29(120)	Šulinys		
Statybos pabaigos metai:	2013	Gylis: m	2,02
Rekonstravimo pabaigos metai:		Skersmuo mm	1000
Medžiaga:	Betonas	Ilgis: m	
Koordinatė X:	6154635,03	Plotis: m	
Koordinatė Y:	601556,76	Kiekis: vnt.	1
Tūris: kub. m			

Pažymėjimas plane	Sudėtinė dalis		
31(104)	Šulinys		
Statybos pabaigos metai:	2013	Gylis: m	2,3
Rekonstravimo pabaigos metai:		Skersmuo mm	1000
Medžiaga:	Betonas	Ilgis: m	
Koordinatė X:	6154633,96	Plotis: m	
Koordinatė Y:	601546,21	Kiekis: vnt.	1
Tūris: kub. m			



Statinio sudėtinių dalių kadastro duomenys

Pažymėjimas plane	Sudėtinė dalis		
32(105)	Šulinys		
Statybos pabaigos metai:	2013	Gylis: m	2,14
Rekonstravimo pabaigos metai:		Skersmuo mm	1000
Medžiaga:	Betonas	Ilgis: m	
Koordinatė X:	6154635,9	Plotis: m	
Koordinatė Y:	601544,02	Kiekis: vnt.	1
Tūris: kub. m			

Pažymėjimas plane	Sudėtinė dalis		
33(103)	Šulinys		
Statybos pabaigos metai:	2013	Gylis: m	2,35
Rekonstravimo pabaigos metai:		Skersmuo mm	1000
Medžiaga:	Betonas	Ilgis: m	
Koordinatė X:	6154644,01	Plotis: m	
Koordinatė Y:	601545,55	Kiekis: vnt.	1
Tūris: kub. m			

Pažymėjimas plane	Sudėtinė dalis		
34(101)	Šulinys		
Statybos pabaigos metai:	2013	Gylis: m	2,76
Rekonstravimo pabaigos metai:		Skersmuo mm	800
Medžiaga:	Polivinilchloridas	Ilgis: m	
Koordinatė X:	6154644,67	Plotis: m	
Koordinatė Y:	601542,95	Kiekis: vnt.	1
Tūris: kub. m			

Pažymėjimas plane	Sudėtinė dalis		
35(102)	Šulinys		
Statybos pabaigos metai:	2013	Gylis: m	3,11
Rekonstravimo pabaigos metai:		Skersmuo mm	800
Medžiaga:	Polivinilchloridas	Ilgis: m	
Koordinatė X:	6154643,92	Plotis: m	
Koordinatė Y:	601548,18	Kiekis: vnt.	1
Tūris: kub. m			

Pažymėjimas plane	Sudėtinė dalis		
41(115)	Šulinys		
Statybos pabaigos metai:	2013	Gylis: m	1,83
Rekonstravimo pabaigos metai:		Skersmuo mm	1000
Medžiaga:	Betonas	Ilgis: m	
Koordinatė X:	6154644,28	Plotis: m	
Koordinatė Y:	601584,15	Kiekis: vnt.	1
Tūris: kub. m			

Pažymėjimas plane	Sudėtinė dalis		
42(124)	Šulinys		
Statybos pabaigos metai:	2013	Gylis: m	1,94
Rekonstravimo pabaigos metai:		Skersmuo mm	1000
Medžiaga:	Betonas	Ilgis: m	

19-Rgp-2013 19:31:20



* 1 0 4 0 1 5 6 9 1 4 *

Statinio sudėtinių dalių kadastro duomenys

Koordinatė X:	6154645,13	Plotis: m	
Koordinatė Y:	601600,45	Kiekis: vnt.	1
Tūris: kub. m			

Pažymėjimas plane	Sudėtinė dalis		
43(123)	Šulinys		
Statybos pabaigos metai:	2013	Gylis: m	2,11
Rekonstravimo pabaigos metai:		Skersmuo mm	1000
Medžiaga:	Betonas	Ilgis: m	
Koordinatė X:	6154627,35	Plotis: m	
Koordinatė Y:	601621,89	Kiekis: vnt.	1
Tūris: kub. m			

Pažymėjimas plane	Sudėtinė dalis		
44(82)	Šulinys		
Statybos pabaigos metai:	2013	Gylis: m	1,8
Rekonstravimo pabaigos metai:		Skersmuo mm	1000
Medžiaga:	Betonas	Ilgis: m	
Koordinatė X:	6154651,53	Plotis: m	
Koordinatė Y:	601655,07	Kiekis: vnt.	1
Tūris: kub. m			

Pažymėjimas plane	Sudėtinė dalis		
46(81)	Šulinys		
Statybos pabaigos metai:	2013	Gylis: m	1,8
Rekonstravimo pabaigos metai:		Skersmuo mm	1000
Medžiaga:	Betonas	Ilgis: m	
Koordinatė X:	6154333,43	Plotis: m	
Koordinatė Y:	601668,63	Kiekis: vnt.	1
Tūris: kub. m			

Pažymėjimas plane	Sudėtinė dalis		
47(83)	Šulinys		
Statybos pabaigos metai:	2013	Gylis: m	1,94
Rekonstravimo pabaigos metai:		Skersmuo mm	1000
Medžiaga:	Betonas	Ilgis: m	
Koordinatė X:	6154683,08	Plotis: m	
Koordinatė Y:	601678,88	Kiekis: vnt.	1
Tūris: kub. m			

Pažymėjimas plane	Sudėtinė dalis		
48(32)	Šulinys		
Statybos pabaigos metai:	2013	Gylis: m	2,19
Rekonstravimo pabaigos metai:		Skersmuo mm	1000
Medžiaga:	Betonas	Ilgis: m	
Koordinatė X:	6154701,24	Plotis: m	
Koordinatė Y:	601677,54	Kiekis: vnt.	1
Tūris: kub. m			



Statinio sudėtinių dalių kadastro duomenys

Pažymėjimas plane	Sudėtinė dalis		
51(31)	Šulinys		
Statybos pabaigos metai:	2013	Gylis: m	1,62
Rekonstravimo pabaigos metai:		Skersmuo mm	1000
Medžiaga:	Betonas	Ilgis: m	
Koordinatė X:	6154740,74	Plotis: m	
Koordinatė Y:	601675,11	Kiekis: vnt.	1
Tūris: kub. m			

Pažymėjimas plane	Sudėtinė dalis		
54(231)	Šulinys		
Statybos pabaigos metai:	2013	Gylis: m	1,5
Rekonstravimo pabaigos metai:		Skersmuo mm	1000
Medžiaga:	Betonas	Ilgis: m	
Koordinatė X:	6154780,71	Plotis: m	
Koordinatė Y:	601672,79	Kiekis: vnt.	1
Tūris: kub. m			

Pažymėjimas plane	Sudėtinė dalis		
57(112a)	Šulinys		
Statybos pabaigos metai:	2013	Gylis: m	1,84
Rekonstravimo pabaigos metai:		Skersmuo mm	1000
Medžiaga:	Betonas	Ilgis: m	
Koordinatė X:	6154615,78	Plotis: m	
Koordinatė Y:	601581,25	Kiekis: vnt.	1
Tūris: kub. m			

Pažymėjimas plane	Sudėtinė dalis		
60(128)	Šulinys		
Statybos pabaigos metai:	2013	Gylis: m	1,63
Rekonstravimo pabaigos metai:		Skersmuo mm	1000
Medžiaga:	Betonas	Ilgis: m	
Koordinatė X:	6154603,37	Plotis: m	
Koordinatė Y:	601603,15	Kiekis: vnt.	1
Tūris: kub. m			

Pažymėjimas plane	Sudėtinė dalis		
62(129)	Šulinys		
Statybos pabaigos metai:	2013	Gylis: m	1,67
Rekonstravimo pabaigos metai:		Skersmuo mm	1000
Medžiaga:	Betonas	Ilgis: m	
Koordinatė X:	6154604	Plotis: m	
Koordinatė Y:	601615,15	Kiekis: vnt.	1
Tūris: kub. m			

Pažymėjimas plane	Sudėtinė dalis		
65(131)	Šulinys		
Statybos pabaigos metai:	2013	Gylis: m	1,84
Rekonstravimo pabaigos metai:		Skersmuo mm	1000
Medžiaga:	Betonas	Ilgis: m	



Statinio sudėtinių dalių kadastro duomenys

Koordinatė X:	6154608,09	Plotis: m	
Koordinatė Y:	601665,17	Kiekis: vnt.	1
Tūris: kub. m			

Pažymėjimas plane	Sudėtinė dalis		
58(114A)	Lietaus nuotekų grotelės		
Statybos pabaigos metai:	2013	Gylis: m	1,66
Rekonstravimo pabaigos metai:		Skersmuo mm	315
Medžiaga:	Polivinilchloridas	Ilgis: m	
Koordinatė X:	6154626,55	Plotis: m	
Koordinatė Y:	601586,46	Kiekis: vnt.	1
Tūris: kub. m			

Pažymėjimas plane	Sudėtinė dalis		
61(115A)	Lietaus nuotekų grotelės		
Statybos pabaigos metai:	2013	Gylis: m	1,28
Rekonstravimo pabaigos metai:		Skersmuo mm	315
Medžiaga:	Polivinilchloridas	Ilgis: m	
Koordinatė X:	6154602,86	Plotis: m	
Koordinatė Y:	601596,33	Kiekis: vnt.	1
Tūris: kub. m			

Pažymėjimas plane	Sudėtinė dalis		
64(171)	Lietaus nuotekų grotelės		
Statybos pabaigos metai:	2013	Gylis: m	1,65
Rekonstravimo pabaigos metai:		Skersmuo mm	315
Medžiaga:	Polivinilchloridas	Ilgis: m	
Koordinatė X:	6154582,06	Plotis: m	
Koordinatė Y:	601632,09	Kiekis: vnt.	1
Tūris: kub. m			

Pažymėjimas plane	Sudėtinė dalis		
63(130)	Lietaus nuotekų grotelės		
Statybos pabaigos metai:	2013	Gylis: m	1,52
Rekonstravimo pabaigos metai:		Skersmuo mm	315
Medžiaga:	Polivinilchloridas	Ilgis: m	
Koordinatė X:	6154610,8	Plotis: m	
Koordinatė Y:	601614,91	Kiekis: vnt.	1
Tūris: kub. m			

Pažymėjimas plane	Sudėtinė dalis		
67(132)	Šulinys		
Statybos pabaigos metai:	2013	Gylis: m	1,63
Rekonstravimo pabaigos metai:		Skersmuo mm	1000
Medžiaga:	Betonas	Ilgis: m	
Koordinatė X:	6154631,21	Plotis: m	
Koordinatė Y:	601681,42	Kiekis: vnt.	1
Tūris: kub. m			



Statinio sudėtinių dalių kadastro duomenys

Pažymėjimas plane	Sudėtinė dalis		
69(91)	Šulinys		
Statybos pabaigos metai:	2013	Gylis: m	1,38
Rekonstravimo pabaigos metai:		Skersmuo mm	100
Medžiaga:	Betonas	Ilgis: m	
Koordinatė X:	6154666,38	Plotis: m	
Koordinatė Y:	601708,75	Kiekis: vnt.	1
Tūris: kub. m			

Pažymėjimas plane	Sudėtinė dalis		
72(70)	Šulinys		
Statybos pabaigos metai:	2013	Gylis: m	2,26
Rekonstravimo pabaigos metai:		Skersmuo mm	1000
Medžiaga:	Betonas	Ilgis: m	
Koordinatė X:	6154695,03	Plotis: m	
Koordinatė Y:	601580,49	Kiekis: vnt.	1
Tūris: kub. m			

Pažymėjimas plane	Sudėtinė dalis		
75(17)	Šulinys		
Statybos pabaigos metai:	2013	Gylis: m	2,16
Rekonstravimo pabaigos metai:		Skersmuo mm	1000
Medžiaga:	Betonas	Ilgis: m	
Koordinatė X:	6154734,93	Plotis: m	
Koordinatė Y:	601578,09	Kiekis: vnt.	1
Tūris: kub. m			

Pažymėjimas plane	Sudėtinė dalis		
78(214)	Šulinys		
Statybos pabaigos metai:	2013	Gylis: m	2,06
Rekonstravimo pabaigos metai:		Skersmuo mm	1000
Medžiaga:	Betonas	Ilgis: m	
Koordinatė X:	6154774,9	Plotis: m	
Koordinatė Y:	601575,43	Kiekis: vnt.	1
Tūris: kub. m			

Pažymėjimas plane	Sudėtinė dalis		
81(163)	Šulinys		
Statybos pabaigos metai:	2013	Gylis: m	1,87
Rekonstravimo pabaigos metai:		Skersmuo mm	1000
Medžiaga:	Betonas	Ilgis: m	
Koordinatė X:	6154812,5	Plotis: m	
Koordinatė Y:	601573,3	Kiekis: vnt.	1
Tūris: kub. m			

Pažymėjimas plane	Sudėtinė dalis		
82(164)	Šulinys		
Statybos pabaigos metai:	2013	Gylis: m	1,98
Rekonstravimo pabaigos metai:		Skersmuo mm	1000
Medžiaga:	Betonas	Ilgis: m	

19-Rgp-2013 19:31:20



* 1 0 4 0 1 5 6 9 1 4 *

Statinio sudėtinių dalių kadastro duomenys

Koordinatė X:	6154826,68	Plotis: m	
Koordinatė Y:	601590,47	Kiekis: vnt.	1
Tūris: kub. m			

Pažymėjimas plane	Sudėtinė dalis		
83(173)	Šulinys		
Statybos pabaigos metai:	2013	Gylis: m	1,95
Rekonstravimo pabaigos metai:		Skersmuo mm	1000
Medžiaga:	Betonas	Ilgis: m	
Koordinatė X:	6154838,71	Plotis: m	
Koordinatė Y:	601620,23	Kiekis: vnt.	1
Tūris: kub. m			

Pažymėjimas plane	Sudėtinė dalis		
84(172)	Šulinys		
Statybos pabaigos metai:	2013	Gylis: m	1,66
Rekonstravimo pabaigos metai:		Skersmuo mm	1000
Medžiaga:	Betonas	Ilgis: m	
Koordinatė X:	6154830,85	Plotis: m	
Koordinatė Y:	601646,55	Kiekis: vnt.	1
Tūris: kub. m			

Pažymėjimas plane	Sudėtinė dalis		
11	Latakas		
Statybos pabaigos metai:	2013	Ilgis: m	38,99
Rekonstravimo pabaigos metai:		Medžiaga:	Betonas
Skersmuo mm	0	Gylis: m	
Markė:			

Pažymėjimas plane	Sudėtinė dalis		
12	Latakas		
Statybos pabaigos metai:	2013	Ilgis: m	88,28
Rekonstravimo pabaigos metai:		Medžiaga:	Betonas
Skersmuo mm	0	Gylis: m	
Markė:			

Pažymėjimas plane	Sudėtinė dalis		
13	Latakas		
Statybos pabaigos metai:	2013	Ilgis: m	92,08
Rekonstravimo pabaigos metai:		Medžiaga:	Betonas
Skersmuo mm	0	Gylis: m	
Markė:			

Pažymėjimas plane	Sudėtinė dalis		
14	Latakas		
Statybos pabaigos metai:	2013	Ilgis: m	39,99
Rekonstravimo pabaigos metai:		Medžiaga:	Betonas
Skersmuo mm	0	Gylis: m	
Markė:			



Statinio sudėtinių dalių kadastro duomenys

Pažymėjimas plane	Sudėtinė dalis		
15	Latakas		
Statybos pabaigos metai:	2013	Ilgis: m	133,58
Rekonstravimo pabaigos metai:		Medžiaga:	Betonas
Skersmuo mm	0	Gylis: m	
Markė:			


Pažymėjimas plane	Sudėtinė dalis		
16	Latakas		
Statybos pabaigos metai:	2013	Ilgis: m	23,92
Rekonstravimo pabaigos metai:		Medžiaga:	Betonas
Skersmuo mm	0	Gylis: m	
Markė:			

Pažymėjimas plane	Sudėtinė dalis		
17	Latakas		
Statybos pabaigos metai:	2013	Ilgis: m	32,3
Rekonstravimo pabaigos metai:		Medžiaga:	Betonas
Skersmuo mm	0	Gylis: m	
Markė:			

Pažymėjimas plane	Sudėtinė dalis		
18	Latakas		
Statybos pabaigos metai:	2013	Ilgis: m	12,96
Rekonstravimo pabaigos metai:		Medžiaga:	Betonas
Skersmuo mm	0	Gylis: m	
Markė:			

Pažymėjimas plane	Sudėtinė dalis		
.	Infiltracijos įrenginys		
Statybos pabaigos metai:	2013	Gylis: m	2,18
Rekonstravimo pabaigos metai:		Skersmuo mm	
Medžiaga:	Plastikas	Ilgis: m	
Koordinatė X:		Plotis: m	
Koordinatė Y:		Kiekis: vnt.	33
Tūris: kub. m			

Parengė Matininkas Sigitas Veteikis




Pagrindinio pastato, jo dalių ir priestatų įkainojimas (perkainojimas)

Adresas Utenos r. sav. Utenos m. Užpalių g. 100

Unikalus Nr. 8296-9007-7010

Vertės nustatymo data	(P)	Žymėjimas	Pavadinimas	Kasmetinis vertės mažinimo koeficientas	Matavimo vienetas	Kiekis	Kainynas ir lentelė	Vieneto statybos vertė po indeksavimo, Lt	Atkūrimo kaštai (statybinė vertė), Lt	Nusidėvėjimas %	Atkuriamoji vertė, Lt	Vietovės pataisos koeficientas	Vidutinė rinkos vertė, Lt
1	2	3	4	5	6	7	8	9	10	11	12	13	14
2013-07-19		IBIp	Administracinis pastatas	0.8	kub. m	241	Modelis: 9816 NTK2013-2.5.1	790	190000	25	143000		19700
	I	IBIp	Administracinis pastatas	0.8	kub. m	241		790		25			

Parengė Matinkas Sigitas Veteikis



* 1 0 4 0 0 2 3 0 8 7 *


Lapas 1 iš 1

Pagrindinio pastato, jo dalių ir priestatų įkainojimas (perkainojimas)

Adresas Utenos r. sav. Utenos m. Užpalių g. 100
Unikalus Nr. 8296-9007-7021

Vertės nustatymo data	I(P)	Žymėjimas	Pavadinimas	Kasmetinis vertės mažinimo koeficientas	Matavimo vienetas	Kiekis	Kainynas ir lentelė	Vieneto statybos vertė po indeksavimo, Lt	Atkūrimo kaštai (statybinė vertė), Lt	Nusidėvėjimas %	Atkuriamoji vertė, Lt	Vietovės pataisos koeficientas	Vidutinė rinkos vertė, Lt
1	2	3	4	5	6	7	8	9	10	11	12	13	14
2013-07-19		2F1p	Sandėlis	1.2	kub. m	126		271	34100	20	27300	0.2	5460
	P	2F1p	Sandėlis	1.2	kub. m	126	NTK2013-2.2.1	271		20			

Parengė Matininkas Sigitas Veteikis

* 1 0 4 0 0 2 2 7 6 1 *

Lapas 1 iš 1


Pagrindinio pastato, jo dalių ir priestatų įkainojimas (perkainojimas)

Adresas Utenos r. sav. Utenos m. Užpalių g. 100

Unikalus Nr. 4400-1704-8472

Vertės nustatymo data	(P)	Žymėjimas	Pavadinimas	Kasmetinis vertės mažinimo koeficientas	Matavimo vienetas	Kiekis	Kainynas ir lentelė	Vieneto statybos vertė po indeksavimo, Lt	Atkūrimo kaštai (statybinė vertė), Lt	Nusidėvėjimas %	Atkuriamoji vertė, Lt	Vietovės pataisos koeficientas	Vidutinė rinkos vertė, Lt
1	2	3	4	5	6	7	8	9	10	11	12	13	14
2013-07-19		4U1b	Tribūna "A", "B", "C"	0.9	kub. m	4728		485	2293000	0	2293000	0.51	247000
	P	4U1b	Tribūna "A", "B", "C"	1	kub. m	2387	NTK2008-5.2.2	485		0			
	I	1u1b	Priestatas	0.7	kub. m	1171	NTK2008-5.2.2	485		0			
	I	2u1b	Priestatas	0.7	kub. m	1170	NTK2008-5.2.2	485		0			
			Laiptai-pandusus		kub. m	0							

Parengė Matinkas Sigitas Veteikis




* 1 0 4 0 0 4 3 9 6 8 *

Kitų statinių įkainojimas (perkainojimas)

Adresas Utenos r. sav. Utenos m. Užpalių g. 100
Unikalus Nr. 8296-9007-7032

Pavadinimas	Vertės nustatymo data	Įkainojimas (I), Perkainojimas (P)	Kasmetinis vertės mažinimo koeficientas	Matavimo vienetas	Kiekis	Kainynas ir lentelė	Vieneto statybos vertė po indeksavimo, Lt	Atkūrimo kaštai (statybinė vertė), Lt	Nusidėvėjimas %	Atkuriamoji vertė, Lt	Vietovės pataisos koeficientas	Vidutinė rinkos vertė, Lt
1	2	3	4	5	6	7	8	9	10	11	12	13
Pagrindinė aikštė b1	2013-08-14	I	16,7	kv.	8116,47	NTK2013-5.2.6	170	1380000	0	1380000	0.51	704000
Bėgimo takas b2	2013-08-14	I	7,7	kv.	4989,94	NTK2013-5.2.1	287	1432000	0	1432000	0.51	730000
Disko- kūjo ir ieties metimo sektorius b4-a	2013-08-14	I	7,7	kv.	887,38	NTK2013-5.2.6	311	276000	0	276000	0.51	141000
Rutulio stūmimo sektorius b4-b	2013-08-14	I	10	kv.	189,96	NTK2013-5.2.6	150	28500	0	28500	0.51	14500
Šuoliaduobė b4-c	2013-08-14	I	10	kv.	22,31	NTK2013-5.2.6	150	3350	0	3350	0.51	1710
Šuolio į aukštį su kartimi sektorius, šuolio į aukštį be karties zona, ieties metimo sektorius b5-a	2013-08-14	I	7,7	kv.	1065,75	NTK2013-5.2.6	311	331000	0	331000	0.51	169000
Šuoliaduobė b5-b	2013-08-14	I	10	kv.	22,18	NTK2013-5.2.6	150	3330	0	3330	0.51	1700



* 1 0 4 0 1 5 7 2 8 *

[illegible]

Parengė **Matininkas Sigitas Veteikis**

is



1762000

3454000

3454000

Kitų statinių įkainojimas (perkainojimas)

Adresas Utenos r. sav. Utenos m. Užpalių g. 100
Unikalus Nr. 4400-2720-3441

Pavadinimas	Vertės nustatymo data	Įkainojimas (I), Perkainojimas (P)	Kasmetinis vertės mažinimo koeficientas	Matavimo vienetas	Kiekis	Kainynas ir lentelė	Vieneto statybos vertė po indeksavimo, Lt	Atkūrimo kaštai (statybinė vertė), Lt	Nusidėvėjimas %	Atkuriamoji vertė, Lt	Vietovės patalpos koeficientas	Vidutinė rinkos vertė, Lt
1	2	3	4	5	6	7	8	9	10	11	12	13
Tribūna "D" 5U1b	2013-07-19	P	5	vnt.	768	NTK2013-5.2.2	181	139000	0	139000	0.51	70900
Viso								139000		139000		70900

Parengė Matininkas Sigitas Veteikis



* 1 0 4 0 0 4 4 8 5 *

Kitų statinių įkainojimas (perkainojimas)

Adresas Utenos r. sav. Utenos m. Užpalių g. 100
Unikalus Nr. 4400-1704-8507

Pavadinimas	Vertės nustatymo data	Įkainojimas (I), Perkainojimas (P)	Kasmetinis vertės mažinimo koeficientas	Matavimo vienetas	Kiekis	Kainynas ir lentelė	Vieneto statybos vertė po indeksavimo, Lt	Atkūrimo kaštai (statybinė vertė), Lt	Nusidėvėjimas %	Atkuriamoji vertė, Lt	Vietovės patalpos koeficientas	Vidutinė rinkos vertė, Lt
1	2	3	4	5	6	7	8	9	10	11	12	13
Universali aikštė b12-a	2013-08-14	I	7,7	kv.	656,59	NTK2013-5.2.6	311	204000	0	204000	0.51	104000
Takelis b12-b	2013-08-14	P	16,7	kv.	75,32	NTK2013-5.2.6	134	10100	0	10100	0.51	5150
Viso								214000		214000		109000

Parengė Matininkas Sigitas Veteikis




* 1 0 4 0 1 3 6 7 8 9 *

Kitų statinių įkainojimas (perkainojimas)

Adresas Utenos r. sav. Utenos m. Užpalių g. 100
Unikalus Nr. 4400-2728-7745

Pavadinimas	Vertės nustatymo data	Įkainojimas (I), Perkainojimas (P)	Kasmetinis vertės mažinimo koeficientas	Matavimo vienetas	Kiekis	Kainynas ir lentelė	Vieneto statybos vertė po indeksavimo, Lt	Atkūrimo kaštai (statybinė vertė), Lt	Nusidėvėjimas %	Atkuriamoji vertė, Lt	Vietovės pataisos koeficientas	Vidutinė rinkos vertė, Lt
1	2	3	4	5	6	7	8	9	10	11	12	13
Treniruotųjų aikštė b13-a	2013-08-14	I	7,7	kv.	1629,51	NTK2013-5.2.6	311	507000	0	507000	0.51	258000
Takelis b13-b	2013-08-14	I	5	kv.	186,95	NTK2013-3.2.11	134	25100	0	25100	0.51	12800
Viso								532000		532000		271000

Parengė Matininkas Sigitas Veteikis



* 1 0 4 0 1 3 5 0 0 7 *

Kitų statinių įkainojimas (perkainojimas)

Adresas Utenos r. sav. Utenos m. Užpalių g. 100
Unikalus Nr. 4400-2728-7756

Pavadinimas	Vertės nustatymo data	Įkainojimas (I), Perkainojimas (P)	Kasmetinis vertės mažinimo koeficientas	Matavimo vienetas	Kiekis	Kainynas ir lentelė	Vieneto statybos vertė po indeksavimo, Lt	Atkūrimo kaštai (statybinė vertė), Lt	Nusidėvėjimas %	Atkuriamoji vertė, Lt	Vietovės patalpos koeficientas	Vidutinė rinkos vertė, Lt
1	2	3	4	5	6	7	8	9	10	11	12	13
Mini aikštė b11-a	2013-08-14	I	7,7	kv.	1680,05	NTK2013-5.2.6	311	522000	0	522000	0.51	266000
Takelis b11-b	2013-08-14	I	5	kv.	172,62	NTK2013-3.2.11	134	23100	0	23100	0.51	11800
Viso								545000		545000		278000

Parengė Matininkas Sigitas Veteikis



* 1 0 4 0 1 3 1 3 4 1 *

Kitų statinių įkainojimas (perkainojimas)

Adresas Utenos r. sav. Utenos m. Užpalių g. 100
Unikalus Nr. 4400-2728-7812

Pavadinimas	Vertės nustatymo data	Įkainojimas (I), Perkainojimas (P)	Kasmetinis vertės mažinimo koeficientas	Matavimo vienetas	Kiekis	Kainynas ir lentelė	Vieneto statybos vertė po indeksavimo, Lt	Atkūrimo kaštai (statybinė vertė), Lt	Nusidėvėjimas %	Atkuriamoji vertė, Lt	Vietovės pataisos koeficientas	Vidutinė rinkos vertė, Lt	
1		2	3	4	5	6	7	8	9	10	11	12	13
Automobilių aikštelė (11 vietų) b15	2013-08-14	I	5	kv.	902,96	NTK2013-3.2.7	220	199000	0	199000	1	199000	
Viso								199000		199000		199000	

Parengė Matininkas Sigitas Veteikis



* 1 0 4 0 1 3 0 0 0 4 *

Kitų statinių įkainojimas (perkainojimas)

Adresas Utenos r. sav. Utenos m. Užpalių g. 100
Unikalus Nr. 4400-2728-7823

Pavadinimas	Vertės nustatymo data	Įkainojimas (I), Perkainojimas (P)	Kasmetinis vertės mažinimo koeficientas	Matavimo vienetas	Kiekis	Kainynas ir lentelė	Vieneto statybos vertė po indeksavimo, Lt	Atkūrimo kaštai (statybinė vertė), Lt	Nusidėvėjimas %	Atkuriamoji vertė, Lt	Vietovės pataisos koeficientas	Vidutinė rinkos vertė, Lt
1	2	3	4	5	6	7	8	9	10	11	12	13
Automobilių aikštelė (256 vietų) b16-a	2013-08-14	I	5	kv.	632,16	NTK2013-3.2.7	220	139000	0	139000	1	139000
Įvažiavimas b16-b	2013-08-14	I	4	kv.	178,35	NTK2013-3.2.10	193	34400	0	34400	1	34400
Viso								173000		173000		173000

Parengė Matinkas Sigitas Veteikis




* 1 0 4 0 1 3 1 0 4 1 *

Kitų statinių įkainojimas (perkainojimas)

Adresas Utenos r. sav. Utenos m. Užpalių g. 100
Unikalus Nr. 4400-2728-7834

Pavadinimas	Vertės nustatymo data	Įkainojimas (I), Perkainojimas (P)	Kasmetinis vertės mažinimo koeficientas	Matavimo vienetas	Kiekis	Kainynas ir lentelė	Vieneto statybos vertė po indeksavimo, Lt	Atkūrimo kaštai (statybinė vertė), Lt	Nusidėvėjimas %	Atkuriamoji vertė, Lt	Vietovės patalpos koeficientas	Vidutinė rinkos vertė, Lt
1	2	3	4	5	6	7	8	9	10	11	12	13
Lauko treniruoklių kompleksas b17-a	2013-08-14	I	10	kv.	251,74	NTK2013-3.2.9	53	13300	0	13300	0.51	6800
Lauko treniruoklių kompleksas b17-b	2013-08-14	I	10	kv.	256,46	NTK2013-3.2.9	53	13600	0	13600	0.51	6930
Viso								26900		26900		13700

Parengė Matininkas Sigitas Veteikis




* 1 0 4 0 1 8 8 7 1 1 *

Kitų statinių įkainojimas (perkainojimas)

Adresas Utenos r. sav. Utenos m. Užpalių g. 100
Unikalus Nr. 4400-2728-7845

Pavadinimas	Vertės nustatymo data	Įkainojimas (I), Perkainojimas (P)	Kasmetinis vertės mažinimo koeficientas	Matavimo vienetas	Kiekis	Kainynas ir lentelė	Vieneto statybos vertė po indeksavimo, Lt	Atkūrimo kaštai (statybinė vertė), Lt	Nusidėvėjimas %	Atkuriamoji vertė, Lt	Vietovės patalpos koeficientas	Vidutinė rinkos vertė, Lt
1	2	3	4	5	6	7	8	9	10	11	12	13
Vaikų treniruokliai b18-a	2013-08-14	I	10	kv.	34,94	NTK2013-3.2.9	53	1850	0	1850	0.51	944
Vaikų treniruokliai b18-b	2013-08-14	I	10	kv.	34,94	NTK2013-3.2.9	53	1850	0	1850	0.51	944
Viso								3700		3700		1890

Parengė Matininkas Sigitas Veteikis



* 1 0 4 0 1 3 8 6 7 8 *

Kitų statinių įkainojimas (perkainojimas)

Adresas Utenos r. sav. Utenos m. Užpalių g. 100
Unikalus Nr. 4400-2728-7856

Pavadinimas	Vertės nustatymo data	Įkainojimas (I), Perkainojimas (P)	Kasmetinis vertės mažinimo koeficientas	Matavimo vienetas	Kiekis	Kainynas ir lentelė	Vieneto statybos vertė po indeksavimo, Lt	Atkūrimo kaštai (statybinė vertė), Lt	Nusidėvėjimas %	Atkuriamoji vertė, Lt	Vietovės pataisos koeficientas	Vidutinė rinkos vertė, Lt
1	2	3	4	5	6	7	8	9	10	11	12	13
Vaikų žaidimo aikštelės-karstyklės b19-a	2013-08-14	I	10	kv.	130,26	NTK2013-3.2.9	53	6900	0	6900	0.51	3520
Vaikų žaidimo aikštelės-karstyklės b19-b	2013-08-14	I	10	kv.	124,91	NTK2013-3.2.9	53	6620	0	6620	0.51	3380
Viso								13500		13500		6900

Parengė Matininkas Sigitas Veteikis




* 1 0 4 0 1 8 8 7 2 6 *

Kitų statinių įkainojimas (perkainojimas)

Adresas Utenos r. sav. Utenos m. Užpalių g. 100
Unikalus Nr. 4400-1704-8542

Pavadinimas	Vertės nustatymo data	Įkainojimas (I), Perkainojimas (P)	Kasmetinis vertės mažinimo koeficientas	Matavimo vienetas	Kiekis	Kainynas ir lentelė	Vieneto statybos vertė po indeksavimo, Lt	Atkūrimo kaštai (statybinė vertė), Lt	Nusidėvėjimas %	Atkurtiamoji vertė, Lt	Vietovės patalpos koeficientas	Vidutinė rinkos vertė, Lt
I	2	3	4	5	6	7	8	9	10	11	12	13
Disko metimo sektorius b14-a	2013-08-14	I	4	kv.	133,94	NTK2008-5.2.6	246	32900	0	32900	0.51	16800
Disko metimo sektorius b14-b	2013-08-14	I	16,7	kv.	1195,84	NTK2008-5.2.6	113	135000	0	135000	0.51	68900
Viso								168000		168000		85700

Parengė Matininkas Sigitas Veteikis



* 1 0 4 0 1 3 1 3 8 5 *

Kitų statinių įkainojimas (perkainojimas)

Adresas Utenos r. sav. Utenos m. Užpalių g. 100
Unikalus Nr. 4400-2728-7867

Pavadinimas	Vertės nustatymo data	Įkainojimas (I), Perkainojimas (P)	Kasmetinis vertės mažinimo koeficientas	Matavimo vienetas	Kiekis	Kainynas ir lentelė	Vieneto statybos vertė po indeksavimo, Lt	Atkūrimo kaštai (statybinė vertė), Lt	Nusidėvėjimas %	Atkuriamoji vertė, Lt	Vietovės pataisos koeficientas	Vidutinė rinkos vertė, Lt
1	2	3	4	5	6	7	8	9	10	11	12	13
Teritorijos tvora t1	2013-08-14	I	2,5	m	1026,37	NTK2013-5.3.8	333	342000	0	342000	0.18	61500
Viso								342000		342000		61500

Parengė Matininkas Sigitas Veteikis




* 1 0 4 0 1 3 0 2 5 0 *

Kitų statinių įkainojimas (perkainojimas)

Adresas Utenos r. sav. Utenos m. Užpalių g. 100
Unikalus Nr. 4400-2728-7878

Pavadinimas	Vertės nustatymo data	Įkainojimas (I), Perkainojimas (P)	Kasmetinis vertės mažinimo koeficientas	Matavimo vienetas	Kiekis	Kainynas ir lentelė	Vieneto statybos vertė po indeksavimo, Lt	Atkūrimo kaštai (statybinė vertė), Lt	Nusidėvėjimas %	Atkuriamoji vertė, Lt	Vietovės patalpos koeficientas	Vidutinė rinkos vertė, Lt
1	2	3	4	5	6	7	8	9	10	11	12	13
Neigaliųjų pandusas p	2013-08-14	I	2	m	30,62	NTK2013-3.3.4	2900	88800	0	88800	1	88800
Viso								88800		88800		88800

Parengė Matininkas Sigitas Veteikis




* 1 0 4 0 1 8 8 6 9 8 *

Kitų statinių įkainojimas (perkainojimas)

Adresas Utenos r. sav. Utenos m. Užpalių g. 100
Unikalus Nr. 4400-2728-7889

Pavadinimas	Vertės nustatymo data	Įkainojimas (I), Perkainojimas (P)	Kasmetinis vertės mažinimo koeficientas	Matavimo vienetas	Kiekis	Kainynas ir lentelė	Vieneto statybos vertė po indeksavimo, Lt	Atkūrimo kaštai (statybinė vertė), Lt	Nusidėėjimas %	Atkuriamoji vertė, Lt	Vietovės patalpos koeficientas	Vidutinė rinkos vertė, Lt
1	2	3	4	5	6	7	8	9	10	11	12	13
Vidaus takai b20-a	2013-08-14	I	5	kv.	5058,02	NTK2013-3-2.11	175	885000	0	885000	0.18	159000
Vidaus takai b20-b	2013-08-14	I	5	kv.	55,06	NTK2013-3-2.11	175	9640	0	9640	0.18	1730
Vidaus takai b20-c	2013-08-14	I	5	kv.	13,82	NTK2013-3-2.11	175	2420	0	2420	0.18	435
Viso								897000		897000		161000

Parengė Matininkas Sigitas Veteikis



* 1 0 4 0 1 8 6 2 8 6 *

Kitų statinių įkainojimas (perkainojimas)

Adresas Utenos r. sav. Utenos m. Užpalių g. 100
Unikalus Nr. 4400-1704-8483

Pavadinimas	Vertės nustatymo data	Įkainojimas (I), Perkainojimas (P)	Kasmetinis vertės mažinimo koeficientas	Matavimo vienetas	Kiekis	Kainynas ir lentelė	Vieneto statybos vertė po indeksavimo, Lt	Atkūrimo kaštai (statybinė vertė), Lt	Nusidėvėjimas %	Atkuriamoji vertė, Lt	Vietovės pataisos koeficientas	Vidutinė rinkos vertė, Lt
1	2	3	4	5	6	7	8	9	10	11	12	13
Vidaus takai b10	2013-08-14	I	5	kv.	399,56	NTK2013-3.2.11	175	69900	0	69900	0.18	12600
Viso								69900		69900		12600

Parengė Matininkas Sigitas Veteikis




* 1 0 4 0 1 8 6 6 9 9 *

Kitų statinių įkainojimas (perkainojimas)

Adresas Utenos r. sav. Utenos m. Užpalių g. 100
Unikalus Nr. 8296-9007-7043

Pavadinimas	Vertės nustatymo data	Įkainojimas (I), Perkainojimas (P)	Kasmetinis vertės mažinimo koeficientas	Matavimo vienetas	Kiekis	Kainynas ir lentelė	Vieneto statybos vertė po indeksavimo, Lt	Atkūrimo kaštai (statybinė vertė), Lt	Nusidėvėjimas %	Atkuriamoji vertė, Lt	Vietovės pataisos koeficientas	Vidutinė rinkos vertė, Lt
1	2	3	4	5	6	7	8	9	10	11	12	13
Vidaus takai b9	2013-08-14	I	5	kv.	279,79	NTK2013-3.2.13	175	49000	0	49000	0.18	8810
Viso								49000		49000		8810

Parengė Matininkas Sigitas Veteikis



* 1 0 4 0 1 8 6 9 4 9 *

Kitų statinių įkainojimas (perkainojimas)

Adresas Utenos r. sav. Utenos m. Užpalių g. 100
Unikalus Nr. 4400-2728-7890

Pavadinimas	Vertės nustatymo data	Įkainojimas (I), perkainojimas (P)	Kasmetinis vertės mažinimo koeficientas	Matavimo vienetas	Kiekis	Kainynas ir lentelė	Vieneto statybos vertė po indeksavimo, Lt	Atkūrimo kaštai (statybinė vertė), Lt	Nusidėvėjimas %	Atkuriamoji vertė, Lt	Vietovės pataisos koeficientas	Vidutinė rinkos vertė, Lt
1	2	3	4	5	6	7	8	9	10	11	12	13
Požeminis rezervuaras vejos laistymui r1	2013-08-14	I	3,3	vnt.	1	NTK2013-4.6.9	381405	381000	0	381000	1	381000
Požeminis rezervuaras vejos laistymui r2	2013-08-14	I	3,3	vnt.	1	NTK2013-4.6.9	381409	381000	0	381000	1	381000
Viso								762000		762000		762000

Parengė Matininkas Sigitas Veteikis




* 1 0 4 0 1 3 0 3 6 9 *

Kitų statinių įkainojimas (perkainojimas)

Adresas Utenos r. sav. Utenos m. Užpalių g. 100
Unikalus Nr. 4400-2720-3452

Pavadinimas	Vertės nustatymo data	Įkainojimas (I), Perkainojimas (P)	Kasmetinis vertės mažinimo koeficientas	Matavimo vienetas	Kiekis	Kainynas ir lentelė	Vieneto statybos vertė po indeksavimo, Lt	Atkūrimo kaštai (statybinė vertė), Lt	Nusidėvėjimas %	Atkuriamoji vertė, Lt	Vietovės pataisos koeficientas	Vidutinė rinkos vertė, Lt
1	2	3	4	5	6	7	8	9	10	11	12	13
Švieslentė s	2013-07-19	1	3,3	vnt.	1	NTK2013- 2.13.3.10	43000	43000	0	43000	1	43000
Viso								43000		43000		43000

Parengė Matininkas Sigitas Veteikis




* 1 0 4 0 0 4 4 0 4 7 *

Inžinierinių statinių įkainojimas (perkainojimas)

Adresas Utenos r. sav. Utenos m. Užpalių g. 100
Unikalus Nr. 4400-2728-7901

Pavadinimas	Vertės nustatymo data	Įkainojimas (I), Perkainojimas (P)	Kasmetinis vertės mažinimo koeficientas	Matavimo vienetas	Kiekis	Kainynas ir lentelė	Vieneto statybos vertė po indeksavimo, Lt	Atkūrimo kaštai (statybinė vertė), Lt	Nusidėvėjimas %	Atkuriamoji vertė, Lt	Vietovės pataisos koeficientas	Vidutinė rinkos vertė, Lt
1	2	3	4	5	6	7	8	9	10	11	12	13
Vandentiekio įvadimai tinklai 1(118A)-3	2013-08-14	I	4	m	28,46	NTK2013-4.1.12	375	10700	0	10700	1	10700
Viso								10700		10700		10700

Parengė Matininkas Sigitas Veteikis


* 1 0 4 0 1 2 9 1 9 2 *

Inžinierinių statinių įkainojimas (perkainojimas)

Adresas Utenos r. sav. Utenos m. Užpalių g. 100
Unikalus Nr. 4400-2728-7912

Pavadinimas	Vertės nustatymo data	Įkainojimas (I), Perkainojimas (P)	Kasmetinis vertės mažinimo koeficientas	Matavimo vienetas	Kiekis	Kainynas ir lentelė	Vieneto statybos vertė po indeksavimo, Lt	Atkūrimo kaštai (statybinė vertė), Lt	Nusidėvėjimas %	Atkurtiamoji vertė, Lt	Vietovės pataisos koeficientas	Vidutinė rinkos vertė, Lt
1	2	3	4	5	6	7	8	9	10	11	12	13
Vandentiekio magistraliniai tinklai 1(245)- 20(52)	2013-08-14	I	4	m	953,27	NTK2013-4.1.12	445	424000	0	424000	1	424000
Vandentiekio magistraliniai tinklai 26-27	2013-08-14	I	4	m	2,38	NTK2013-4.1.12	375	893	0	893	1	893
Vandentiekio magistraliniai tinklai 24-25	2013-08-14	I	4	m	2,12	NTK2013-4.1.12	375	795	0	795	1	795
Vandentiekio magistraliniai tinklai 22-23	2013-08-14	I	4	m	7,12	NTK2013-4.1.12	375	2670	0	2670	1	2670
Viso								428000		428000		428000

Parengė Matininkas Sigitas Veteikis




* 1 0 4 0 1 2 9 0 2 5 *

Inžinierinių statinių įkainojimas (perkainojimas)

Adresas Utenos r. sav. Utenos m. Užpalių g. 100
Unikalus Nr. 4400-1704-8594

Pavadinimas	Vertės nustatymo data	Įkainojimas (I), Perkainojimas (P)	Kasmetinis vertės mažinimo koeficientas	Matavimo vienetas	Kiekis	Kainynas ir lentelė	Vieneto statybos vertė po indeksavimo, Lt	Atkūrimo kaštai (statybinė vertė), Lt	Nusidėvėjimas %	Atkurtiamoji vertė, Lt	Vietovės pataisos koeficientas	Vidutinė rinkos vertė, Lt
1	2	3	4	5	6	7	8	9	10	11	12	13
Vandentiekio tinklai 1-6	2013-08-14	P	4	m	113,17	NTK2013-4.1.12	227	25700	0	25700	1	25700
Viso								25700		25700		25700

Parengė Matiminkas Sigitas Veteikis

* 1 0 4 0 1 2 9 3 1 6 *

Inžinierinių statinių įkainojimas (perkainojimas)

Adresas Utenos r. sav. Utenos m. Užpalių g. 100
Unikalus Nr. 4400-2728-7923

Pavadinimas	Vertės nustatymo data	Įkainojimas (I), Perkainojimas (P)	Kasmetinis vertės mažinimo koeficientas	Matavimo vienetas	Kiekis	Kainynas ir lentelė	Vieneto statybos vertė po indeksavimo, Lt	Atkūrimo kaštai (statybinė vertė), Lt	Nusidėvėjimas %	Atkuriamoji vertė, Lt	Vietovės patalpos koeficientas	Vidutinė rinkos vertė, Lt
1	2	3	4	5	6	7	8	9	10	11	12	13
Gaisrinio vandentiekio tinklai 1-4	2013-08-14	I	4	m	38,97	NTK2012-4.1.12	375	14600	0	14600	1	14600
Viso								14600		14600		14600

Parengė Matininkas Sigitas Veteikis




* 1 0 4 0 1 2 9 7 7 8 *

Inžinierinių statinių įkainojimas (perkainojimas)

Adresas Utenos r. sav. Utenos m. Užpalių g. 100
Unikalus Nr. 4400-2728-7934

Pavadinimas	Vertės nustatymo data	Įkainojimas (I), Perkainojimas (P)	Kasmetinis vertės mažinimo koeficientas	Matavimo vienetas	Kiekis	Kainynas ir lentelė	Vieneto statybos vertė po indeksavimo, Lt	Atkūrimo kaštai (statybinė vertė), Lt	Nusidėėjimas %	Atkuriamoji vertė, Lt	Vietovės pataisos koeficientas	Vidutinė rinkos vertė, Lt
1	2	3	4	5	6	7	8	9	10	11	12	13
Laistymo vandentiekio tinklai 1(art.)-2(122)	2013-08-14	I	4	m	4,3	NTK2013-4.1.12	207	890	0	890	1	890
Laistymo vandentiekio tinklai 2(122)-6(113)	2013-08-14	I	4	m	74,27	NTK2013-4.1.12	284	21100	0	21100	1	21100
Laistymo vandentiekio tinklai 6(113)-7(112)	2013-08-14	I	4	m	2,72	NTK2013-4.1.12	227	617	0	617	1	617
Laistymo vandentiekio tinklai 7(112)-10	2013-08-14	I	4	m	80,87	NTK2013-4.1.12	284	23000	0	23000	1	23000
Laistymo vandentiekio tinklai 18-47	2013-08-14	I	4	m	171,29	NTK2013-4.1.12	284	48600	0	48600	1	48600
Laistymo vandentiekio tinklai 50-51	2013-08-14	I	4	m	0,17	NTK2013-4.1.12	284	48	0	48	1	48
Laistymo vandentiekio tinklai 61-62	2013-08-14	I	4	m	0,17	NTK2013-4.1.12	284	48	0	48	1	48
Laistymo vandentiekio tinklai 64-65	2013-08-14	I	4	m	0,17	NTK2013-4.1.12	284	48	0	48	1	48
Laistymo vandentiekio tinklai 16-17	2013-08-14	I	4	m	0,17	NTK2013-	284	48	0	48	1	48



* 1 0 4 0 1 7 1 6 9 4 *

1	2	3	4	5	6	7	8	9	10	11	12	13
						4.1.12						
Laistymo vandentiekio tinklai 46-22	2013-08-14	I	4	m	226,9	NTK2013-4.1.12	227	51500	0	51500	1	51500
Laistymo vandentiekio tinklai 20-21	2013-08-14	I	4	m	19,13	NTK2013-4.1.12	227	4340	0	4340	1	4340
Laistymo vandentiekio tinklai 23-24	2013-08-14	I	4	m	0.17	NTK2013-4.1.12	227	39	0	39	1	39
Laistymo vandentiekio tinklai 25-26	2013-08-14	I	4	m	0.17	NTK2013-4.1.12	227	39	0	39	1	39
Laistymo vandentiekio tinklai 30-31	2013-08-14	I	4	m	0.17	NTK2013-4.1.12	227	39	0	39	1	39
Laistymo vandentiekio tinklai 32-34	2013-08-14	I	4	m	16,6	NTK2013-4.1.12	207	3440	0	3440	1	3440
Laistymo vandentiekio tinklai 35-36	2013-08-14	I	4	m	0.17	NTK2013-4.1.12	227	39	0	39	1	39
Laistymo vandentiekio tinklai 44-45	2013-08-14	I	4	m	0.17	NTK2013-4.1.12	227	39	0	39	1	39
Laistymo siurblinė 7(112)	2013-08-14	I	4	vnt.	1	NTK2013-4.2.27	18400	18400	0	18400	1	18400
Viso								172000		172000		172000

Parengė Matininkas Sigitas Veteikis



* 1 0 4 0 1 7 1 6 9 4 *

Inžinierinių statinių įkainojimas (perkainojimas)

Adresas Utenos r. sav. Utenos m. Užpalių g. 100
Unikalus Nr. 4400-2728-8164

Pavadinimas	Vertės nustatymo data	Įkainojimas (I), Perkainojimas (P)	Kasmetinis vertės mažinimo koeficientas	Matavimo vienetas	Kiekis	Kainynas ir lentelė	Vieneto statybos vertė po indeksavimo, Lt	Atkūrimo kaštai (statybinė vertė), Lt	Nusidėvėjimas %	Atkuriamoji vertė, Lt	Vietovės pataisos koeficientas	Vidutinė rinkos vertė, Lt
1	2	3	4	5	6	7	8	9	10	11	12	13
Slėginiai nuotekų tinklai 1(125)-3(181)	2013-08-14	I	3,3	m	91,38	NTK2013-4.2.24	213	19500	0	19500	1	19500
Siurblinė 1(125)	2013-08-14	I	3,3	vnt.	1	NTK2013-4.2.27	22400	22400	0	22400	1	22400
Viso								41900		41900		41900

Parengė Matininkas Sigitas Veteikis




* 1 0 4 0 1 5 7 2 9 2 *

Inžinierinių statinių įkainojimas (perkainojimas)

Adresas Utenos r. sav. Utenos m. Užpalių g. 100
Unikalus Nr. 4400-2728-7945

Pavadinimas	Vertės nustatymo data	Įkainojimas (I), Perkainojimas (P)	Kasmetinis vertės mažinimo koeficientas	Matavimo vienetas	Kiekis	Kainynas ir lentelė	Vieneto statybos vertė po indeksavimo, Lt	Atkūrimo kaštai (statybinė vertė), Lt	Nusidėvėjimas %	Atkuriamoji vertė, Lt	Vietovės pataisos koeficientas	Vidutinė rinkos vertė, Lt
1	2	3	4	5	6	7	8	9	10	11	12	13
Buitinio nuotekyno tinklai 1(181)-4(44)	2013-08-14	I	3,3	m	139,18	NTK2013-4.2.22	251	34900	0	34900	1	34900
Viso								34900		34900		34900

Parengė Matinkas Sigitas Veteikis



* 1 0 4 0 1 5 1 2 0 2 *

Inžinierinių statinių įkainojimas (perkainojimas)

Adresas Utenos r. sav. Utenos m. Užpalių g. 100
Unikalus Nr. 4400-1704-8561

Pavadinimas	Vertės nustatymo data	Įkainojimas (I), Perkainojimas (P)	Kasmetinis vertės mažinimo koeficientas	Matavimo vienetas	Kiekis	Kainynas ir lentelė	Vieneto statybos vertė po indeksavimo, Lt	Atkūrimo kaštai (statybinė vertė), Lt	Nusidėvėjimas %	Atkūriamoji vertė, Lt	Vietovės pataisos koeficientas	Vidutinė rinkos vertė, Lt
1	2	3	4	5	6	7	8	9	10	11	12	13
Buitinio nuotekyno tinklai 1(125)-12(15)	2013-08-14	P	3,3	m	177,71	NTK2013-4.2.22	328	58300	0	58300	1	58300
Buitinio nuotekyno tinklai 12(15)-13	2013-08-14	P	3,3	m	4,34	NTK2013-4.2.22	215	933	0	933	1	933
Buitinio nuotekyno tinklai 4(118)-5	2013-08-14	P	3,3	m	3,72	NTK2013-4.2.22	318	1180	0	1180	1	1180
Viso								60400		60400		60400

Parengė Matiminkas Sigitas Veteikis



[Handwritten signature]



* 1 0 4 0 1 5 1 4 5 2 *

Inžinierinių statinių įkainojimas (perkainojimas)


Adresas Utenos r. sav. Utenos m. Užpalių g. 100
Unikalus Nr. 4400-2728-7956

Pavadinimas	Vertės nustatymo data	Įkainojimas (I), Perkainojimas (P)	Kasmetinis vertės mažinimo koeficientas	Matavimo vienetas	Kiekis	Kainynas ir lentelė	Vieneto statybos vertė po indeksavimo, Lt	Atkūrimo kaštai (statybinė vertė), Lt	Nusidėėjimas %	Atkurtiamoji vertė, Lt	Vietovės pataisos koeficientas	Vidutinė rinkos vertė, Lt
1	2	3	4	5	6	7	8	9	10	11	12	13
Paviršinio nuotekyno tinklai 1(155)-2	2013-08-14	I	3,3	m	3,73	NTK2013-4.2.22	215	802	0	802	1	802
Paviršinio nuotekyno tinklai 1(155)-3	2013-08-14	I	3,3	m	3,49	NTK2013-4.2.22	215	750	0	750	1	750
Paviršinio nuotekyno tinklai 1(155)-4	2013-08-14	I	3,3	m	3,51	NTK2013-4.2.22	215	755	0	755	1	755
Paviršinio nuotekyno tinklai 1(155)-9	2013-08-14	I	3,3	m	25,21	NTK2013-4.2.22	234	5900	0	5900	1	5900
Paviršinio nuotekyno tinklai 5(154)-6(153)- 7(152)	2013-08-14	I	3,3	m	6,88	NTK2013-4.2.22	234	1610	0	1610	1	1610
Paviršinio nuotekyno tinklai 10(161)-89-90	2013-08-14	I	3,3	m	8,56	NTK2013-4.2.22	215	1840	0	1840	1	1840
Paviršinio nuotekyno tinklai 10(161)-13	2013-08-14	I	3,3	m	28,63	NTK2013-4.2.22	215	6160	0	6160	1	6160
Paviršinio nuotekyno tinklai 12(212)-24(114)	2013-08-14	I	3,3	m	144,56	NTK2013-4.2.22	251	36300	0	36300	1	36300
Paviršinio nuotekyno tinklai 15(13)-16	2013-08-14	I	3,3	m	3,46	NTK2013-	215	744	0	744	1	744




* 1 0 4 0 1 5 6 9 1 5 *

1	2	3	4	5	6	7	8	9	10	11	12	13
						4.2.22						
Paviršinio nuotekyno tinklai 17(12)-18	2013-08-14	I	3,3	m	3,2	NTK2013-4.2.22	215	688	0	688	1	688
Paviršinio nuotekyno tinklai 20(66)-21	2013-08-14	I	3,3	m	10,4	NTK2013-4.2.22	215	2240	0	2240	1	2240
Paviršinio nuotekyno tinklai 20(66)-19	2013-08-14	I	3,3	m	2,95	NTK2013-4.2.22	215	634	0	634	1	634
Paviršinio nuotekyno tinklai 24(114)-25	2013-08-14	I	3,3	m	4,72	NTK2013-4.2.22	215	1010	0	1010	1	1010
Paviršinio nuotekyno tinklai 24(114)-26(113A)	2013-08-14	I	3,3	m	20,87	NTK2013-4.2.22	384	8010	0	8010	1	8010
Paviršinio nuotekyno tinklai 26(113A)-27(111)	2013-08-14	I	3,3	m	11,05	NTK2013-4.2.22	251	2770	0	2770	1	2770
Paviršinio nuotekyno tinklai 26(113A)-38(108)	2013-08-14	I	3,3	m	44,77	NTK2013-4.2.22	506	22700	0	22700	1	22700
Paviršinio nuotekyno tinklai 36-39(107)	2013-08-14	I	3,3	m	26,14	NTK2013-4.2.22	506	13200	0	13200	1	13200
Paviršinio nuotekyno tinklai 39(107)-40	2013-08-14	I	3,3	m	36,25	NTK2013-4.2.22	506	18300	0	18300	1	18300
Paviršinio nuotekyno tinklai 28(111A)-33(103)	2013-08-14	I	3,3	m	44,63	NTK2013-4.2.22	251	11200	0	11200	1	11200
Paviršinio nuotekyno tinklai 24(114)-54(231)	2013-08-14	I	3,3	m	241,29	NTK2013-4.2.22	384	92700	0	92700	1	92700
Paviršinio nuotekyno tinklai 44(82)-45	2013-08-14	I	3,3	m	15,25	NTK2013-4.2.22	215	3280	0	3280	1	3280
Paviršinio nuotekyno tinklai 48(32)-49	2013-08-14	I	3,3	m	11,92	NTK2013-4.2.22	215	2560	0	2560	1	2560
Paviršinio nuotekyno tinklai 48(32)-50	2013-08-14	I	3,3	m	3,02	NTK2013-4.2.22	215	649	0	649	1	649
Paviršinio nuotekyno tinklai 51(31)-52	2013-08-14	I	3,3	m	11,98	NTK2013-4.2.22	215	2580	0	2580	1	2580
Paviršinio nuotekyno tinklai 51(31)-53	2013-08-14	I	3,3	m	2,99	NTK2013-4.2.22	215	643	0	643	1	643
Paviršinio nuotekyno tinklai 54(231)-55	2013-08-14	I	3,3	m	12,14	NTK2013-4.2.22	215	2610	0	2610	1	2610
Paviršinio nuotekyno tinklai 54(231)-56	2013-08-14	I	3,3	m	2,86	NTK2013-4.2.22	215	615	0	615	1	615



* 1 0 4 0 1 5 6 9 1 5 *


1	2	3	4	5	6	7	8	9	10	11	12	13
Paviršinio nuotekyno tinklai 26(113A)-65(131)	2013-08-14	I	3,3	m	103,9	NTK2013-4.2.22	384	39900	0	39900	1	39900
Paviršinio nuotekyno tinklai 57(112A)-58(114)	2013-08-14	I	3,3	m	11,96	NTK2013-4.2.22	251	3000	0	3000	1	3000
Paviršinio nuotekyno tinklai 57(112A)-59	2013-08-14	I	3,3	m	7,08	NTK2013-4.2.22	234	1660	0	1660	1	1660
Paviršinio nuotekyno tinklai 60(128)-61(115a)	2013-08-14	I	3,3	m	6,84	NTK2013-4.2.22	251	1720	0	1720	1	1720
Paviršinio nuotekyno tinklai 62(129)-64(171)	2013-08-14	I	3,3	m	27,72	NTK2013-4.2.22	251	6960	0	6960	1	6960
Paviršinio nuotekyno tinklai 62(129)-63(130)	2013-08-14	I	3,3	m	6,8	NTK2013-4.2.22	251	1710	0	1710	1	1710
Paviršinio nuotekyno tinklai 65(131)-66	2013-08-14	I	3,3	m	9,28	NTK2013-4.2.22	234	2170	0	2170	1	2170
Paviršinio nuotekyno tinklai 65(131)-67(132)	2013-08-14	I	3,3	m	28,26	NTK2013-4.2.22	310	8760	0	8760	1	8760
Paviršinio nuotekyno tinklai 67(132)-68	2013-08-14	I	3,3	m	6,26	NTK2013-4.2.22	234	1460	0	1460	1	1460
Paviršinio nuotekyno tinklai 67(132)-69(91)	2013-08-14	I	3,3	m	44,54	NTK2013-4.2.22	251	11200	0	11200	1	11200
Paviršinio nuotekyno tinklai 69(91)-70	2013-08-14	I	3,3	m	6,02	NTK2013-4.2.22	234	1410	0	1410	1	1410
Paviršinio nuotekyno tinklai 42(124)-71	2013-08-14	I	3,3	m	22,02	NTK2013-4.2.22	215	4730	0	4730	1	4730
Paviršinio nuotekyno tinklai 41(115)-84(172)	2013-08-14	I	3,3	m	250,41	NTK2013-4.2.22	384	96200	0	96200	1	96200
Paviršinio nuotekyno tinklai 73-72(70)-74	2013-08-14	I	3,3	m	14,28	NTK2013-4.2.22	215	3070	0	3070	1	3070
Paviršinio nuotekyno tinklai 76-75(17)-77	2013-08-14	I	3,3	m	14,28	NTK2013-4.2.22	215	3070	0	3070	1	3070
Paviršinio nuotekyno tinklai 79-78(214)-80	2013-08-14	I	3,3	m	14,26	NTK2013-4.2.22	215	3070	0	3070	1	3070
Paviršinio nuotekyno tinklai 82(164)-86-87-88	2013-08-14	I	3,3	m	38,12	NTK2013-4.2.22	215	8200	0	8200	1	8200
Paviršinio nuotekyno tinklai 84(172)-85	2013-08-14	I	3,3	m	19,1	NTK2013-4.2.22	215	4110	0	4110	1	4110
Naftos gaudyklė 6(153)	2013-08-14	I	3,3	kub.	2,3	NTK2013-	14772	34000	0	34000	1	34000



* 1 0 4 0 1 5 6 9 1 5 *

1	2	3	4	5	6	7	8	9	10	11	12	13
Naftos gaudyklė 30(116A)	2013-08-14	I	3,3	kub.	4,01	NTK2013-4.2.11	11490	46100	0	46100	1	46100
Viso								524000		524000		524000

Parengė Matininkas Sigitas Veteikis

Pagrindinio pastato vidaus plotų eksplikacija

Adresas Utenos r. sav. Utenos m. Užpalių g. 100

Unikalus Nr. 8296-9007-7010

Žymėjimas 1B1p

Pavadinimas Administracinis pastatas

Paskirtis Administracinė

Matavimų data 2013-07-19

Aukšto Nr.	Patalpos pažymėjimas plane		Patalpų pavadinimas	Gyvenamosios paskirties patalpų										Negyvenamosios paskirties patalpų	
	1 simbolis	2 simbolis		Naudingas plotas m ²	Iš to skaičiaus			Pagalbinis naudingas plotas m ²	Pagalbinis nenaudingas plotas m ²	Rūšių (pusrūšių) plotas m ²	Garų plotas m ²	Pagrindinis plotas m ²	Pagalbinis plotas m ²		
1	2	3	4	5	6	7	8	9	10	11	12	13	14		
1	1	1	Techninė patalpa	9,46									9,46		
1	1	2	Vandentekio įvadų patalpa	4,90									4,90		
1	1	3	Kabinetas	10,11								10,11			
1	1	4	Inventoriaus patalpa	15,73									15,73		
1	1	5	Kabinetas kasos	15,95								15,95			
Iš viso pirmame aukšte (5 patalpos)				56,15								26,06	30,09		
Iš viso (5 patalpos)				56,15								26,06	30,09		

Parengė Matininkas Sigitas Veteikis



* 1 0 4 0 0 2 3 0 8 6 *

Pagrindinio pastato vidaus plotų eksplikacija

3 FORMA

Adresas Utenos r. sav. Utenos m. Užpalių g. 100

Unikalus Nr. 8296-9007-7021

Pavadinimas Sandėlis

Žymėjimas 2F1p

Paskirtis Sandėliavimo

Matavimų data 2013-07-19

Aukšto Nr.	Patalpos pažymėjimas plane		Patalpų pavadinimas	Gyvenamosios paskirties patalpų								Negyvenamosios paskirties patalpų		
	1 simbolis	2 simbolis		Bendras plotas m ²	Naudingas plotas m ²	Iš to skaičiaus				Pagalbinis nenaudingas plotas m ²	Rūšių (puštųjų) plotas m ²	Garažų plotas m ²	Pagrindinis plotas m ²	Pagalbinis plotas m ²
						Gyvenamas plotas m ²	Verslo plotas m ²	Pagalbinis naudingas plotas m ²						
1	2	3	4	5	6	7	8	9	10	11	12	13	14	
1	1	1	Sandėlis	19,39								19,39		
1	1	2	Sandėlis	5,38								5,38		
1	1	3	Sandėlis	5,34								5,34		
Iš viso pirmo buto(3 patalpos)				30,11								30,11		



Pagrindinio pastato vidaus plotų eksplikacija

3 FORMA

Adresas Utenos r. sav. Utenos m. Užpalių g. 100

Unikalus Nr. 4400-1704-8472


Pavadinimas Tribūna "A", "B", "C"

Žymėjimas 4U1b

Paskirtis Sporto

Matavimų data 2013-07-19

Aukšto Nr.	Patalpos pažymėjimas plane		Patalpų pavadinimas	Gyvenamosios paskirties patalpų										Negyvenamosios paskirties patalpų	
	1 simbolis	2 simbolis		Bendras plotas m²	Naudingasis plotas m²	Iš to skaičiaus				Pagalbinis naudingasis plotas m²	Pagalbinis nenaudingasis plotas m²	Rūšių (pusrūšių) plotas m²	Garazžių plotas m²	Pagrindinis plotas m²	Pagalbinis plotas m²
1	2	3	4	5	6	7	8	9	10	11	12	13	14		
1	1	1	Koridorius	7,42											7,42
1	1	2	Vestibiulis	22,12								22,12			
1	1	3	Sanitarinis mazgas	1,50											1,50
1	1	4	Sanitarinis mazgas	1,68											1,68
1	1	5	Persirengimo patalpa	34,71								34,71			
1	1	6	Sanitarinis mazgas	28,17											28,17
1	1	7	Tambūras	4,11											4,11
1	1	8	Sanitarinis mazgas	25,03											25,03
1	1	9	Pagalbinė patalpa	2,60											2,60
1	1	10	Dušo patalpa	7,57										7,57	
1	1	11	Tambūras	2,71											2,71



* 1 0 4 0 0 4 3 9 6 4 *

1	2	3	4	5	6	7	8	9	10	11	12	13	14
1	1	12	Poilsio patalpa	17,79								17,79	
1	1	13	Sanitarinis mazgas	2,63									2,63
1	1	14	Sanitarinis mazgas	1,78									1,78
1	1	15	Sanitarinis mazgas	1,59									1,59
1	1	16	Dušo patalpa	7,67								7,67	
1	1	17	Persirengimo patalpa	33,59								33,59	
1	1	18	Teisėjų patalpa	7,34								7,34	
1	1	19	Sanitarinis mazgas	3,35									3,35
1	1	20	Sandėlis	122,37								122,37	
1	1	21	Sandėlis	122,32								122,32	
1	1	22	Valdymo patalpa	22,46								22,46	
Iš viso pirmo buto(22 patalpos)				480,51								397,94	82,57
Iš viso (22 patalpos)				480,51								397,94	82,57



[Handwritten signature]

Parengė Matininkas Sigitas Veteikis



* 1 0 4 0 0 4 3 9 6 4 *

